

جمهورية مصر العربية



رَأْسُ الثَّيَابِ الْجُمْهُورِيَّةِ

الجريدة الرسمية

الثمن ١٥ جنيهاً

السنة السادسة والستون	الصادر في ١٥ جمادى الآخرة سنة ١٤٤٥ هـ الموافق ٢٨ ديسمبر سنة ٢٠٢٣ م)	العدد ٥٢
--------------------------	---	-------------

محتويات العدد :

رقم الصفحة

قرارات رئيس جمهورية مصر العربية

٣ قرار رقم ٣٣٤ لسنة ٢٠٢٣

٥ قرار رقم ٤٥٢ لسنة ٢٠٢٣

قرار مجلس الوزراء

٧ قرار رقم ٧٦ لسنة ٢٠٢٣

قرارات رئيس مجلس الوزراء

٨ قرار رقم ٤٦٨٠ لسنة ٢٠٢٣

٢٦ قرار رقم ٤٦٨١ لسنة ٢٠٢٣

٥٤ قرار رقم ٤٨٧٦ لسنة ٢٠٢٣

٥٦ قرار رقم ٤٨٧٧ لسنة ٢٠٢٣

قرار رئيس جمهورية مصر العربية

رقم ٣٣٤ لسنة ٢٠٢٣

بشأن الموافقة على الخطابات المتبادلة

بين حكومة جمهورية مصر العربية وحكومة مملكة أسبانيا

بشأن منحة بمبلغ (٦٧٠) ألف يورو من الوكالة الأسبانية للتعاون الدولى
من أجل التنمية لتمويل «دعم تحديث الموارد المائية بقطاع الزراعة فى مصر»
الموقعة فى ٥ يونيو ٢٠٢٣

رئيس الجمهورية

بعد الاطلاع على نص المادة ١٥١ من الدستور ؛

وبعد موافقة مجلس الوزراء ؛

قرر:

(مادة وحيدة)

ووفق على الخطابات المتبادلة بين حكومة جمهورية مصر العربية وحكومة مملكة
أسبانيا بشأن منحة بمبلغ (٦٧٠) ألف يورو من الوكالة الإسبانية للتعاون الدولى من
أجل التنمية لتمويل «دعم تحديث الموارد المائية بقطاع الزراعة فى مصر» ، الموقعة
فى ٥ يونيو ٢٠٢٣ ، وذلك مع التحفظ بشرط التصديق .
صدر برئاسة الجمهورية فى ٢٣ المحرم سنة ١٤٤٥ هـ
(الموافق ١٠ أغسطس سنة ٢٠٢٣) .

عبد الفتاح السيسى

وافق مجلس النواب على هذا القرار بجلسته المعقودة فى ١٥ ربيع الآخر سنة ١٤٤٥ هـ

(الموافق ٣٠ أكتوبر سنة ٢٠٢٣ م) .

قرار وزير الخارجية

رقم ٣٨ لسنة ٢٠٢٣

وزير الخارجية

بعد الاطلاع على قرار السيد رئيس الجمهورية رقم ٣٣٤ لسنة ٢٠٢٣ الصادر بتاريخ ٢٠٢٣/٨/١٠ بشأن الموافقة على الخطابات المتبادلة بين حكومة جمهورية مصر العربية وحكومة مملكة أسبانيا بشأن منحة بمبلغ (٦٧٠) ألف يورو من الوكالة الإسبانية للتعاون الدولي من أجل التنمية لتمويل دعم تحديث الموارد المائية بقطاع الزراعة فى مصر ؛

وعلى موافقة مجلس النواب بتاريخ ٢٠٢٣/١٠/٣٠ ؛

وعلى تصديق السيد رئيس الجمهورية بتاريخ ٢٠٢٣/١١/٥ ؛

قرر:

(مادة وحيدة)

يُنشر فى الجريدة الرسمية قرار السيد رئيس الجمهورية رقم ٣٣٤ لسنة ٢٠٢٣ الصادر بتاريخ ٢٠٢٣/٨/١٠ بشأن الموافقة على الخطابات المتبادلة بين حكومة جمهورية مصر العربية وحكومة مملكة أسبانيا بشأن منحة بمبلغ (٦٧٠) ألف يورو من الوكالة الإسبانية للتعاون الدولي من أجل التنمية لتمويل دعم تحديث الموارد المائية بقطاع الزراعة فى مصر .

صدر بتاريخ ٢٠٢٣/١١/٢٢

وزير الخارجية

سامح شكرى

قرار رئيس جمهورية مصر العربية

رقم ٤٥٢ لسنة ٢٠٢٣

بشأن الموافقة على اتفاقية قرض بمبلغ (٥٠٠) مليون دولار

من بنكى ديوتشه ، وأى بى سى لصالح وزارة المالية

بضمان من المؤسسة العربية لضمان الاستثمار والتصدير

رئيس الجمهورية

بعد الاطلاع على نص المادة ١٥١ من الدستور ؛

وبعد موافقة مجلس الوزراء ؛

قرر:

(مادة وحيدة)

ووفق على اتفاقية قرض بمبلغ (٥٠٠) مليون دولار من بنكى ديوتشه ،

وأى بى سى لصالح وزارة المالية بضمان من المؤسسة العربية لضمان الاستثمار

والتصدير ، وذلك مع التحفظ بشرط التصديق .

صدر برئاسة الجمهورية فى ٣٠ ربيع الأول سنة ١٤٤٥ هـ

(الموافق ١٥ أكتوبر سنة ٢٠٢٣) .

عبد الفتاح السيسى

وافق مجلس النواب على هذا القرار بجلسته المعقودة فى ١٥ ربيع الآخر سنة ١٤٤٥ هـ

(الموافق ٣٠ أكتوبر سنة ٢٠٢٣ م) .

قرار وزير الخارجية

رقم ٣٧ لسنة ٢٠٢٣

وزير الخارجية

بعد الاطلاع على قرار السيد رئيس الجمهورية رقم ٤٥٢ لسنة ٢٠٢٣ الصادر بتاريخ ٢٠٢٣/١٠/١٥ بشأن الموافقة على اتفاق قرض بمبلغ (٥٠٠) مليون دولار من بنكى ديوتشه ، وأى بى سى لصالح وزارة المالية بضمان من المؤسسة العربية لضمان الاستثمار والتصدير ؛

وعلى موافقة مجلس النواب بتاريخ ٢٠٢٣/١٠/٣٠ ؛

وعلى تصديق السيد رئيس الجمهورية بتاريخ ٢٠٢٣/١١/٥ ؛

قرر:

(مادة وحيدة)

يُنشر فى الجريدة الرسمية قرار السيد رئيس الجمهورية رقم ٤٥٢ لسنة ٢٠٢٣ الصادر بتاريخ ٢٠٢٣/١٠/١٥ بشأن الموافقة على اتفاق قرض بمبلغ (٥٠٠) مليون دولار من بنكى ديوتشه ، وأى بى سى لصالح وزارة المالية بضمان من المؤسسة العربية لضمان الاستثمار والتصدير .

صدر بتاريخ ٢٠٢٣/١١/٢١

وزير الخارجية

سامح شكرى

قرار مجلس الوزراء

رقم ٧٦ لسنة ٢٠٢٣

مجلس الوزراء

بعد الاطلاع على الدستور ؛

وعلى القانون رقم ٢٦ لسنة ١٩٧٥ بشأن الجنسية المصرية ؛

وبناءً على ما عرضه وزير الداخلية ؛

وبعد موافقة مجلس الوزراء ؛

قرر:

(المادة الأولى)

ووفق على إسقاط الجنسية المصرية عن السيد / حسنى عابدين محمد عابدين - من مواليد فلسطين بتاريخ ١٩٦٢/٣/٩ ، وذلك لإقامته العادية خارج البلاد وانضمامه إلى هيئة أجنبية من أغراضها العمل على تقويض النظام الاجتماعى والاقتصادى للدولة .

(المادة الثانية)

يُنشر هذا القرار فى الجريدة الرسمية ، وعلى الجهات المختصة تنفيذه .

صدر برئاسة مجلس الوزراء فى ٨ جمادى الآخرة سنة ١٤٤٥ هـ

(الموافق ٢١ ديسمبر سنة ٢٠٢٣ م) .

رئيس مجلس الوزراء

دكتور/ مصطفى كمال مدبولى

قرار رئيس مجلس الوزراء

رقم ٤٦٨٠ لسنة ٢٠٢٣

رئيس مجلس الوزراء

بعد الاطلاع على الدستور ؛

وعلى قانون نظام الإدارة المحلية الصادر بالقانون رقم ٤٣ لسنة ١٩٧٩

ولائحته التنفيذية ؛

وعلى القانون رقم ١٠ لسنة ١٩٩٠ بشأن نزع ملكية العقارات للمنفعة العامة

ولائحته التنفيذية ؛

وعلى قرار رئيس الجمهورية رقم ٢٧٩ لسنة ٢٠١٨ بالتفويض فى بعض الاختصاصات ؛

وبناءً على ما عرضه وزير النقل ؛

قرر:

(المادة الأولى)

يعتبر من أعمال المنفعة العامة مشروع إنشاء كوبرى كفر بولين وكوبرى

أبو الخاوى أعلى الرياح البحيرى بمركز كوم حمادة بمحافظة البحيرة .

(المادة الثانية)

يُستولى بطريق التنفيذ المباشر على الأراضى اللازمة لتنفيذ المشروع المشار

إليه فى المادة السابقة ، والمبين موقعها ومساحتها وحدودها وأسماء ملاكها الظاهرين

بالمذكرة الإيضاحية والخرائط المساحية والكشفيين المرفقين .

(المادة الثالثة)

يُنشر هذا القرار فى الجريدة الرسمية .

صدر برئاسة مجلس الوزراء فى ٢٠ جمادى الأولى سنة ١٤٤٥ هـ

(الموافق ٤ ديسمبر سنة ٢٠٢٣ م) .

رئيس مجلس الوزراء

دكتور/ مصطفى كمال مدبولى



وزارة النقل

مذكرة إيضاحية

لقرار رئيس مجلس الوزراء

بشأن إضفاء صفة النفع العام على مشروع إنشاء كوبرى كفر بولين وكوبرى أبو الخاوى أعلى الرياح البحيرى بمركز كوم حمادة بمحافظة البحيرة فى إطار تصديق السيد رئيس الجمهورية على مخطط وزارة النقل باستبدال المعديات العاملة على المجارى المائية بإنشاء كبرى سيارات / مشاة لتأمين سلامة المرور والحفاظ على أرواح المواطنين .

قامت الهيئة العامة للطرق والكبرى بالانتهاء من إجراء الدراسات الفنية اللازمة لتنفيذ مشروع إنشاء كوبرى كفر بولين وكوبرى أبو الخاوى أعلى الرياح البحيرى بمركز كوم حمادة بمحافظة البحيرة .

تبين خلال تنفيذ المشروع على الطبيعة وجود بعض التعارضات مما يستلزم ضرورة نزع ملكيتها لصالح المشروع .

ورد تقرير استشارى الهيئة المصرية العامة للمساحة متضمناً قيمة التعويض المبدئى المقرر لنزع الملكية المطلوبة لتنفيذ المشروع والمقدر بنحو ٥ , ٢٠ مليون جنيه (٣ , ٩ مليون جنيه تعويضات كوبرى كفر بولين و ٢ , ١١ مليون جنيه تعويضات كوبرى أبو الخاوى) - (مرفق رقم ١) .

مرفق ما يلى :

عدد (٢) كشف معتمد من مديرية المساحة بالبحيرة وممهورين بخاتم شعار الجمهورية تتضمن أسماء الملاك الظاهرين للمساحات المطلوب نزع ملكيتها لصالح المشروع - (مرفق رقم ٢) .

عدد (٣) خرائط مساحية بالتخطيط الإجمالى للمشروع - (مرفق رقم ٣) .

وفى ضوء ما تقدم ، نتشرف بأن نرفق طيه مشروع قرار رئيس مجلس الوزراء بشأن الموافقة على إضفاء صفة النفع العام على مشروع إنشاء كوبرى كفر بولين وكوبرى أبو الخاوى أعلى الرياح البحيرى بمركز كوم حمادة بمحافظة البحيرة والاستيلاء بطريق التنفيذ المباشر على الأراضى اللازمة لتنفيذ المشروع وذلك على النحو الموضح بهعالىه .

وتفضلوا بقبول فائق الاحترام

وزير النقل

فريق/ كامل عبد الهادى الوزير



مديرية المساحة بالبحيرة
مكتب التحديث و المراجعة


الموضوع: كشف بائع الملاك الظاهريين المتداخلين في مسار كوبري ابو الخاوي بناحية ابواخوي - مركز كوم حمادة

م	الإسم	الرقم	المسح			ملاحظات	
			س	ط	ف		
1	محمد جمال محمد عثمان اغا	16	7	9	-	حوض الملقفة الشرقية والساحل نقرة 10 (جزائر فصل ثاني)	
2	نعيمه انور المشاق	16	1	14	1		
3	اشرف فتحي عبدالمقصود	270 13 272	15	18	2	بناحية ابو الخاوي الجزيرة نقرة 10 (جزائر فصل ثاني) ناحية ال بحيرة	
4	خالد عبدالرازق احمد اغا	266	21	3	-		
5	رفعت نصر محمد اغا	266	8	1	-	حوض الملقفة الشرقية والساحل نقرة 10 (جزائر فصل ثاني)	
6	كمال عبدالحليم اغا	266	10	2	-		
7	احمد ع ا عبدالحليم اغا	266	7	1	-		
8	عبدالحليم ع ا عبدالحليم اغا	266	11	1	-		
9	علاء محمد عبدالحليم اغا	266	19	1	-		
10	عبدالحليم بسيوني اغا	266	21	2	-		
11	علاء محمد عبدالحليم اغا	266	6	4	-		
12	هشام احمد يونس اغا	266	12	4	-		
13	رفعت نصر عثمان اغا	266	14	3	-		
14	محمد عبدالرازق عثمان اغا	266	15	2	-		
15	محمد جمال عثمان اغا	266	12	2	-		
16	احمد حامد اغا	266	10	4	-		
17	صبري عبدالمقصود خليفه	199	1	7	-		
18	عبدالفتاح عبدالحليم امين اغا	199	3	7	-		
19	احمد موسى زيدان	125	8	19	1		حوض الخفوج والجيل نقره 2
20	صالح محمد عبدالغني زيدان	125	12	5	1		
الإجمالي							



بمديرية
مهندس عبد المنعم محمد
مدير عام مديرية المساحة بالبحيرة

رئيس مكتب المراجعة
د. محمد عبد المنعم محمد



٤-٤٠٠
٤٦٨٠

(مرفوعة)

2

مديرية المساحة بالبحيرة

مكتب التحديث و المراجعة

الموضوع: كشف باسماء الملاك الظاهريين المداخلين في مسار كوبري كفر بولين بناحية كفر بولين + التجلد - مركز كوم حماده

م	الإسم	الرقم	المسح			ملاحظات
			س	ط	ف	
1	زينب ممد غني البسوي	198 160 178	13	20	2	حوض الله اياه شرد 2 حوض الخزاير البحري شرد 1
2	ابناس عبدالمتعال عبدالعظيم هلال	198	16	14	1	حوض الخزاير البحري شرد 1
3	محمد امام عبدالعزيز جاد	601	10	4	-	حوض الطيه والشاربيه لعمره 18
4	احمد محمود احمد الشيخ	414 597	12	17	-	
5	عادل احمد اسماعيل الشيخ	593 595	4	7	-	
6	كمال شحاته سيد احمد جاد	593 591 587	-	21	-	
7	عبدالله حافظ الحولي	585	6	6	-	
8	امين عبدالعزيز جاد	583	12	5	-	
9	محمود عبدالعزيز جاد	581	16	2	-	
10	صلاح ابراهيم العربي	579	2	6	-	
11	خالد احمد عباس غريب	579	8	9	-	
12	اشرف عبدالفتاح السمان	574	16	4	-	
13	كريم عبدالعال الشيخ	572	4	-	-	
14	ورثه السيد عبدالمنصور الشيخ	570	4	-	-	
	الإجمالي					



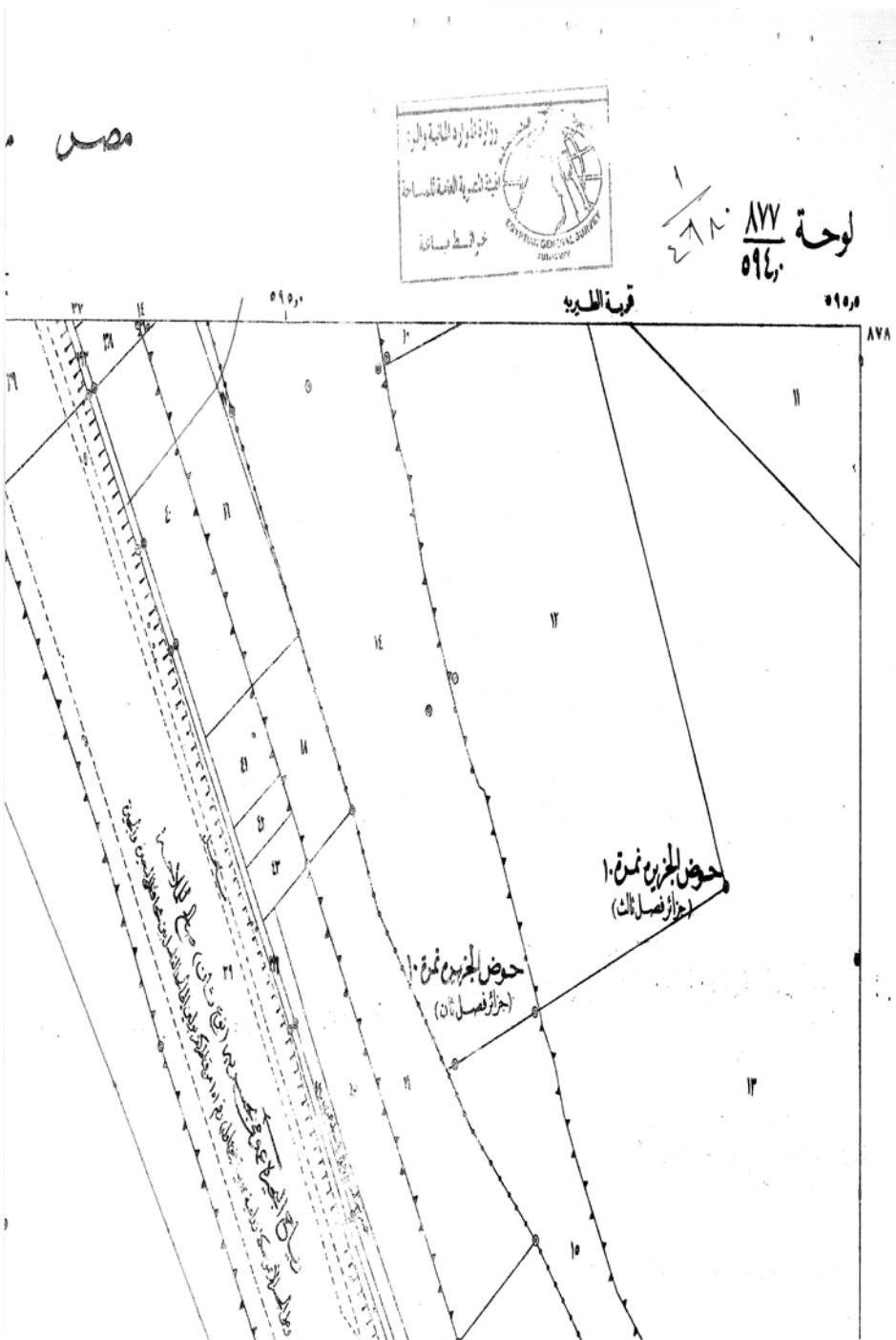
بمعد
مهندس | عبد
مدير عام مديرية المساحة

رئيس مكتب المراجعة
دعيني ابراهيم كرمي اولئكته و صياحه بالباي

14/12/2023

رئيس مكتب المراجعة

٤٦٩
٤٦٨٠



رئيس الوزارة المركزية للتنظيم والإدارة
١٥

م. م. محمد متولي



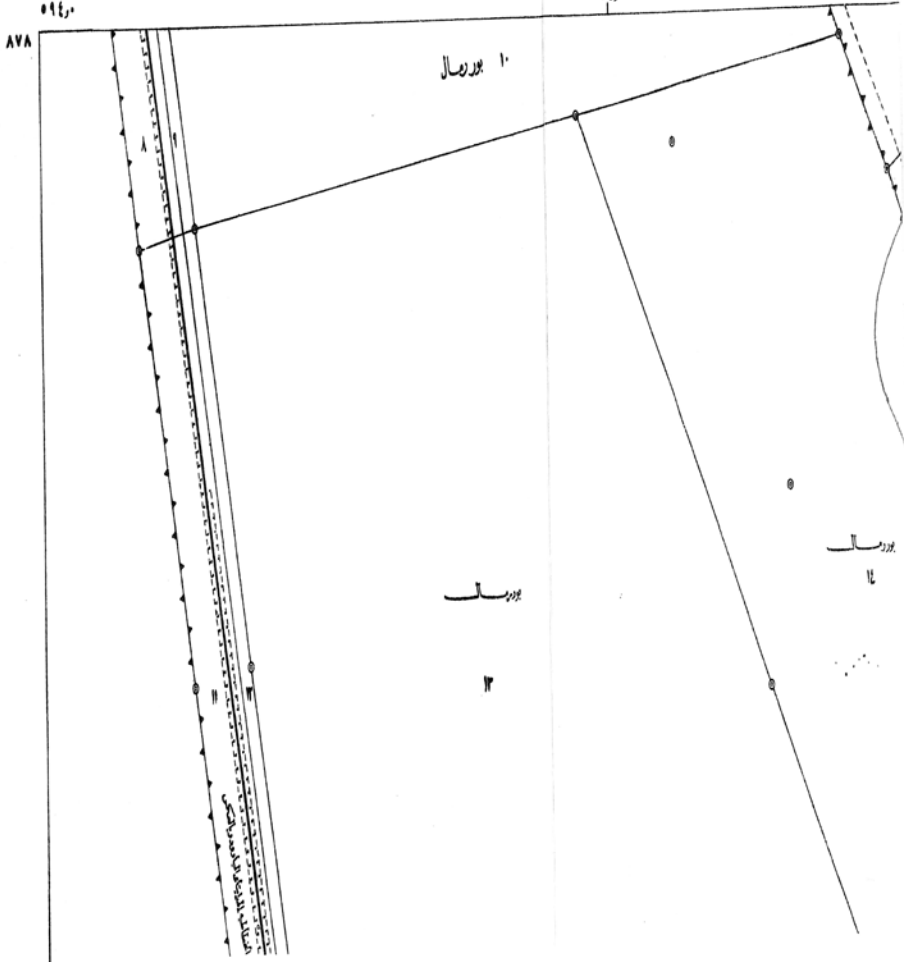
قياس ١:٢,٥٠٠

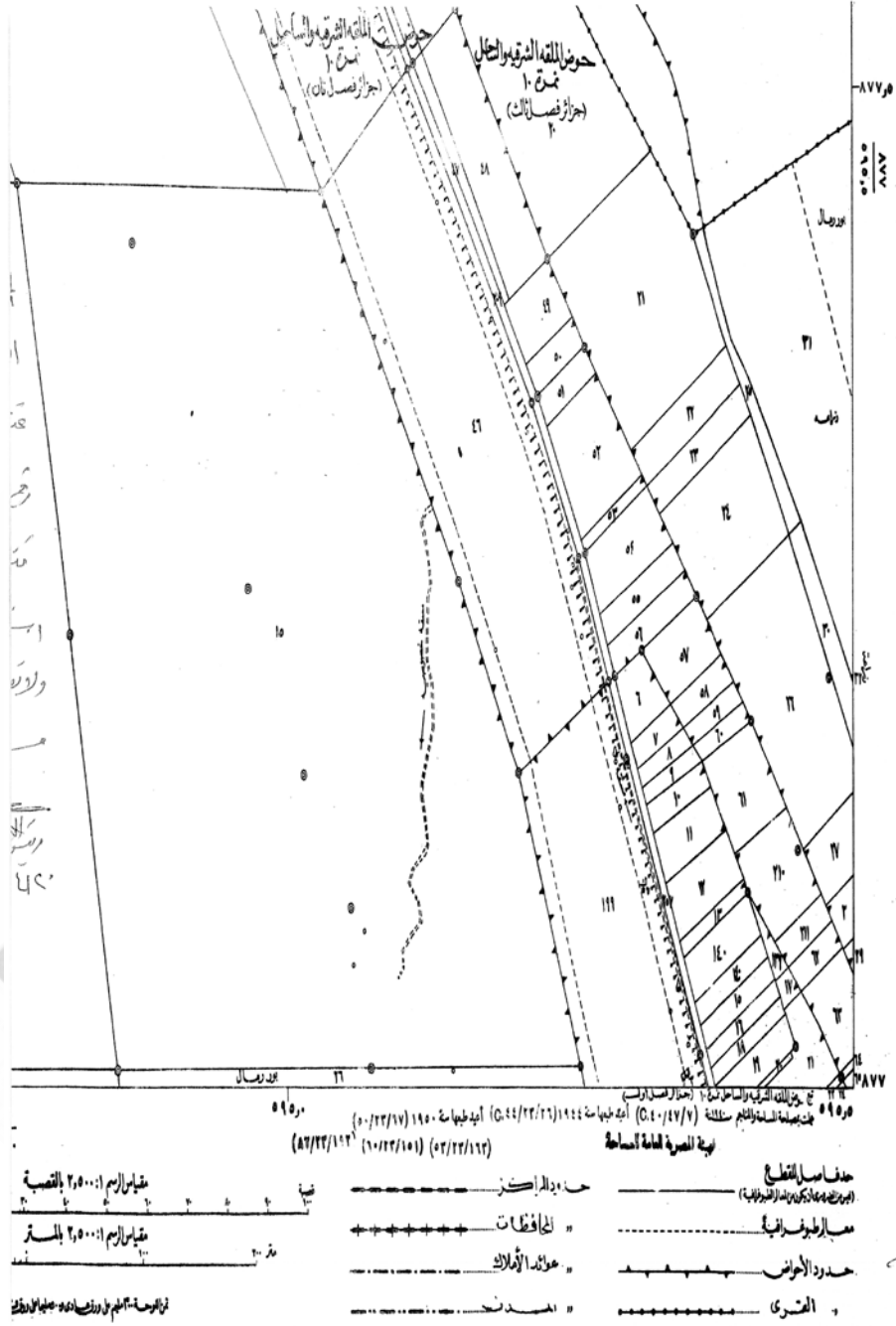
٤/٤٦٨

قريه أبو الخاوي
" الطيريه "

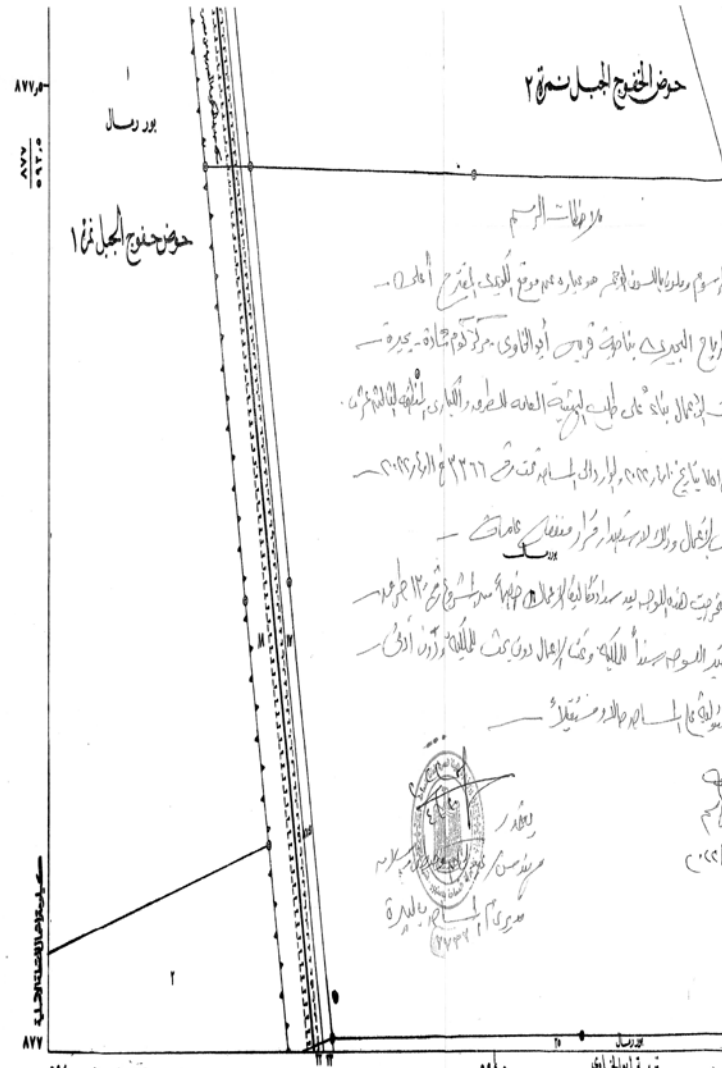
محافظة البحيرة مركز كوم حملا

٨٧٨
٥٩٤٠





٣
٤٦٨٠



حوض التخزين الجبل رقم ٢

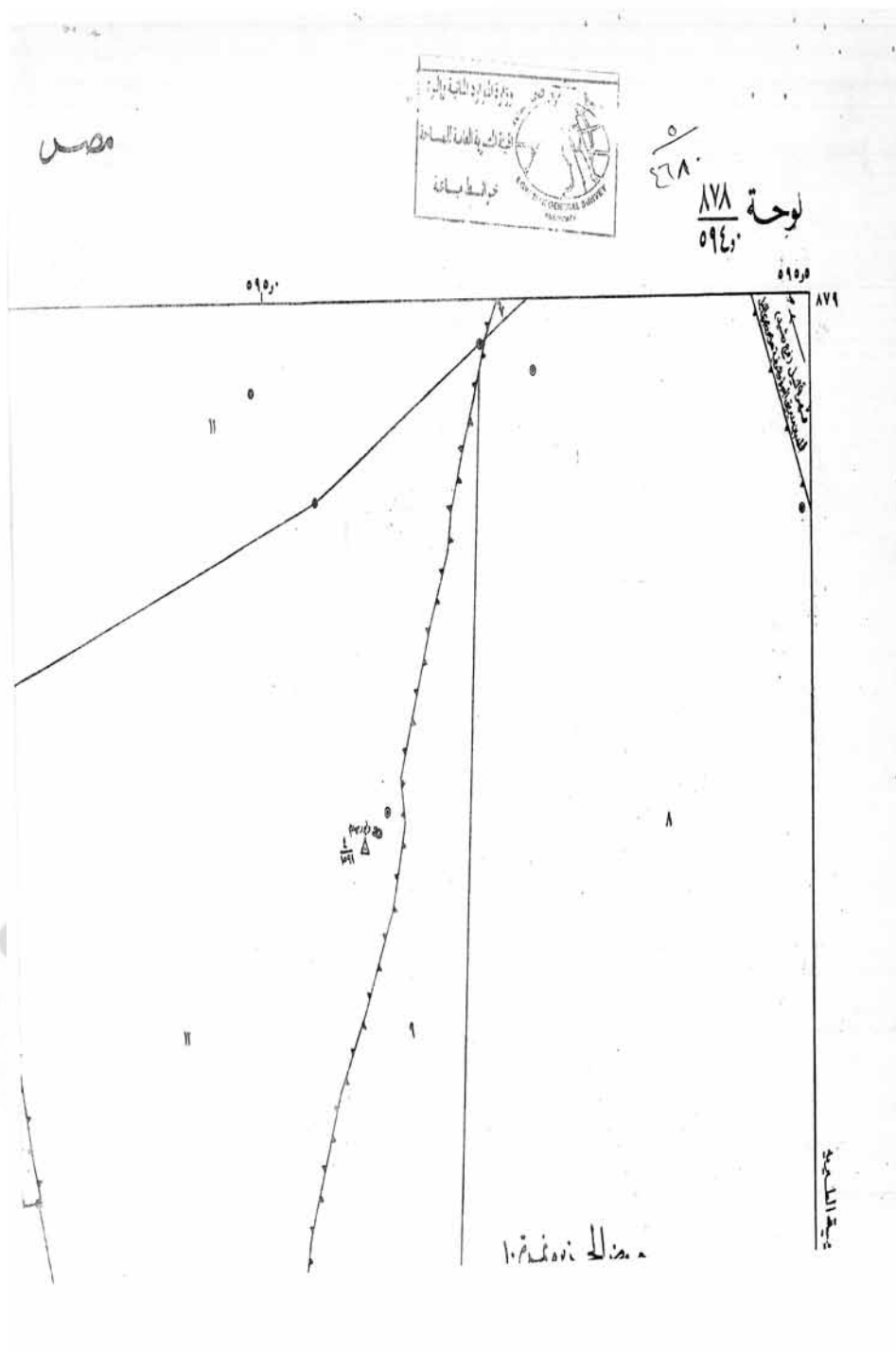
ملاحظات الرسم

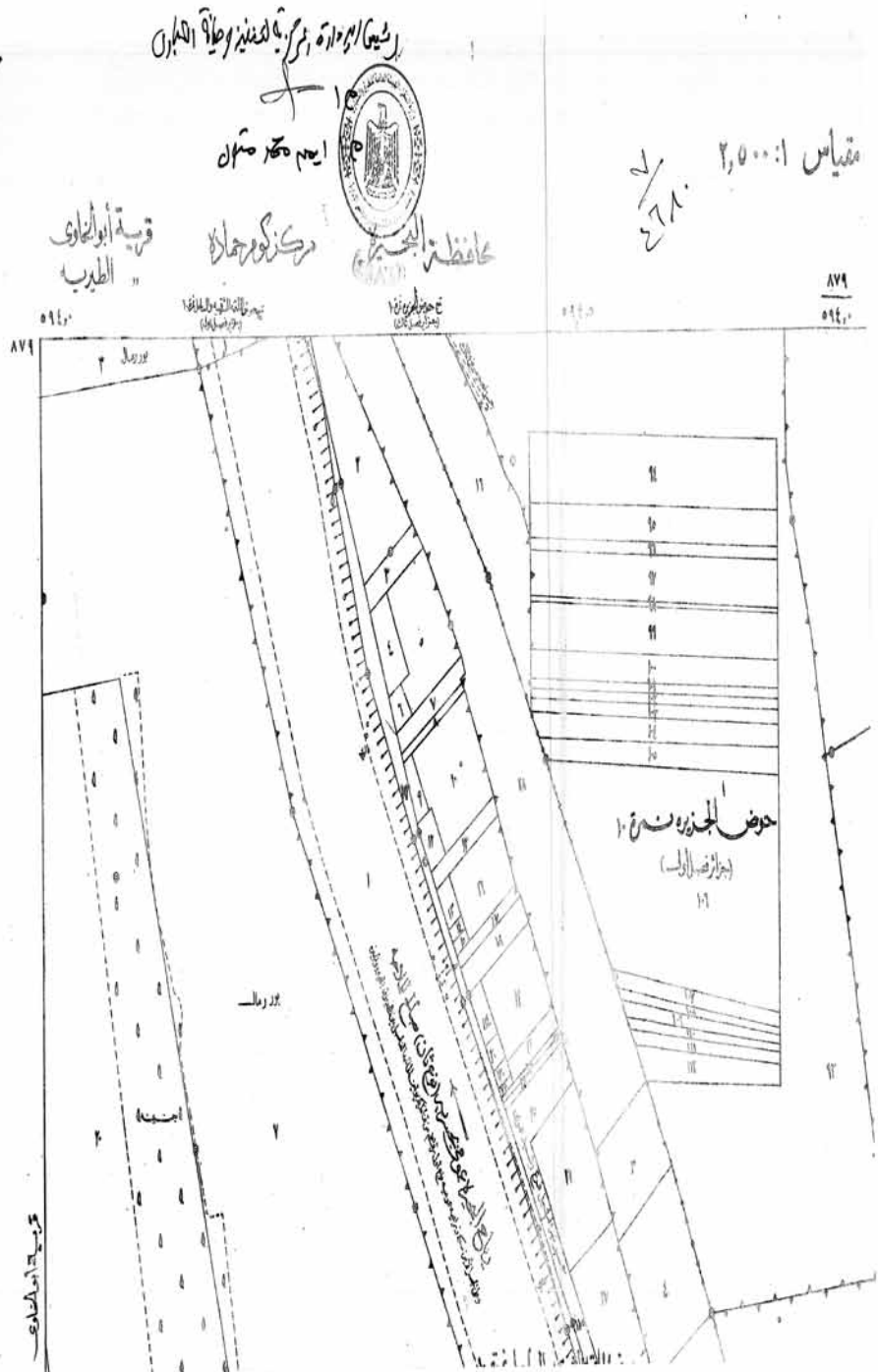
١- رسوم وتكون بالاسف المرسوم هو عبارة عن موقع للوحيث المقترح المخطط -
 ٢- ابراج المبريدية بناهوت في جسر أبو النواوي مركز كوم شادة - بحيرة -
 ٣- انبساط بناء على طلب اللجنة الفنية للبناء والبناء للبناء للبناء
 ٤- اتمام تباين بتاريخ ٢٠٢٣، المراد ان البناء تم في ٢٠٢٦ م المراد ٢٠٢٣ -
 ٥- انبساط والبناء للبناء للبناء للبناء للبناء
 ٦- تم حفر هذه الحفرة بعد سدادها لزيادة الانبساط فيها من ١٣ متر الى ١٥ متر
 ٧- بناء السور حسب اللوحة وتم اكمال دور تحت اللوحة بزرز أدنى
 ٨- ريلق على البناء والبناء للبناء

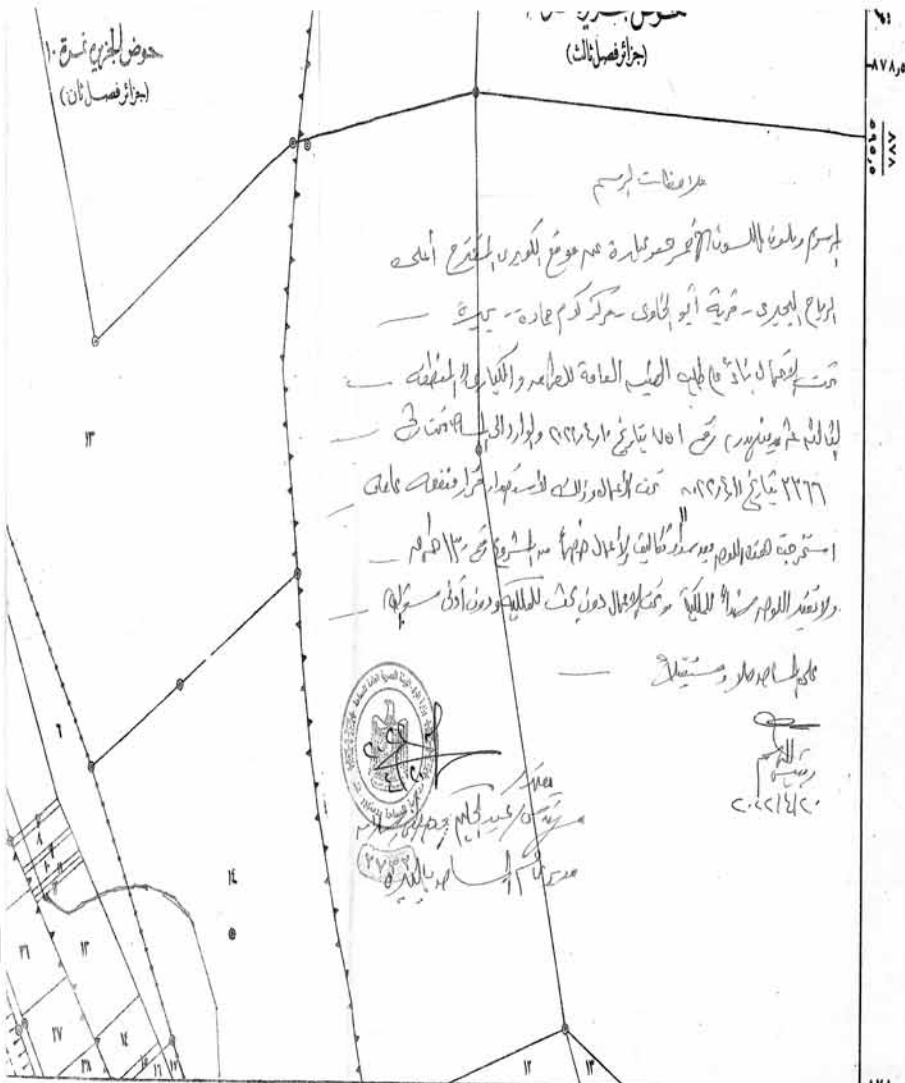


٨٧١	قبة أبو الخفاف	٨٦٩	قبة
٨٧٠	حديقة زينة الابنة ٨٦٩	٨٦٨	قبة
٨٦٩	حديقة زينة الابنة ٨٦٩	٨٦٧	قبة

نقطة ثابتة	نقطة ثابتة	نقطة ثابتة	نقطة ثابتة
نقطة ثابتة	نقطة ثابتة	نقطة ثابتة	نقطة ثابتة
نقطة ثابتة	نقطة ثابتة	نقطة ثابتة	نقطة ثابتة
نقطة ثابتة	نقطة ثابتة	نقطة ثابتة	نقطة ثابتة







٥٩٥٥٠ ٥٩٥٥٠

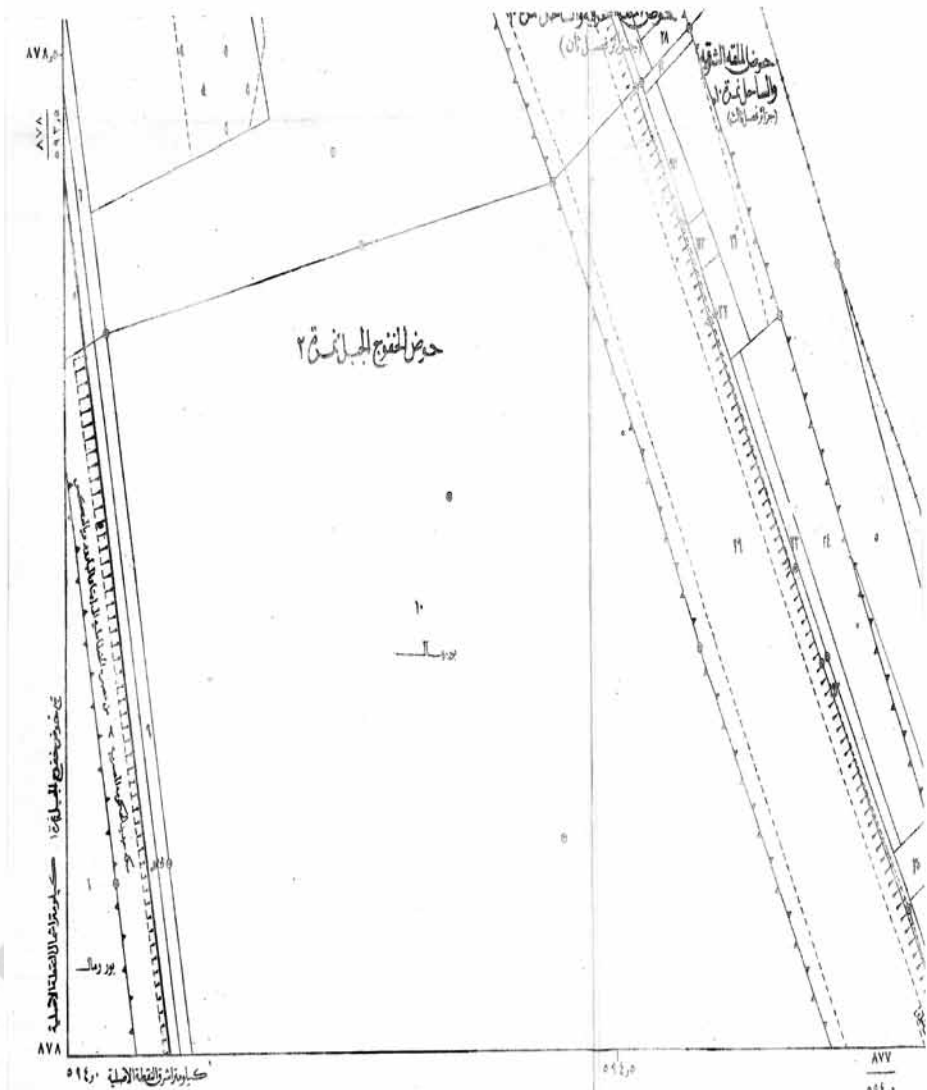
نصف مساحة لحدائق مساحة (C.٤٠/١٧/٧) ١١٤٤ (C.٤٠/٢٢/٢١) ١٩٥٠ (٥٠/٢٢/٦٨) (٥٠/٢٢/١٠)

الهيئة المصرية العامة للمساحة

حذف المساحات (بغير صفة ملكية أو غير ملكية)	حدود الفواكه	قياس الرسم ٢,٥٠٠:١
مع البروفيسورية	المحافظات	قياس الرسم ٢,٥٠٠:١ بالمساحة
حدود الأحياء	عوائد الأقاليم	للمراجعة منهم لدراسة المساحات
القصرى	المدن	

٦

٥٢٨



٤٦٦٠

٥٩٤,٥ ٥٩٤,٠ AVV

صحت ١٩٣٥

<ul style="list-style-type: none"> سكك حديدية كركنتارية النفرة الانفاق سدح مسورة 	<ul style="list-style-type: none"> قسط ثلاث علاصة كيلومتر زنية الساعة سدح ضار 	<ul style="list-style-type: none"> ٥٨ الهوات زبالمة العمارة والقرى والواطم ١٠,٥٠٠٠٠ قرباط ٣٢ 		<p>٣٠</p> <p>٢٠</p> <p>١٠</p> <p>٠</p> <p>١٠</p> <p>٢٠</p> <p>٣٠</p> <p>متر</p> <p>١:٥٠٠</p> <p>ألف متر</p>
--	---	---	--	---

جمهورية مصر العربية



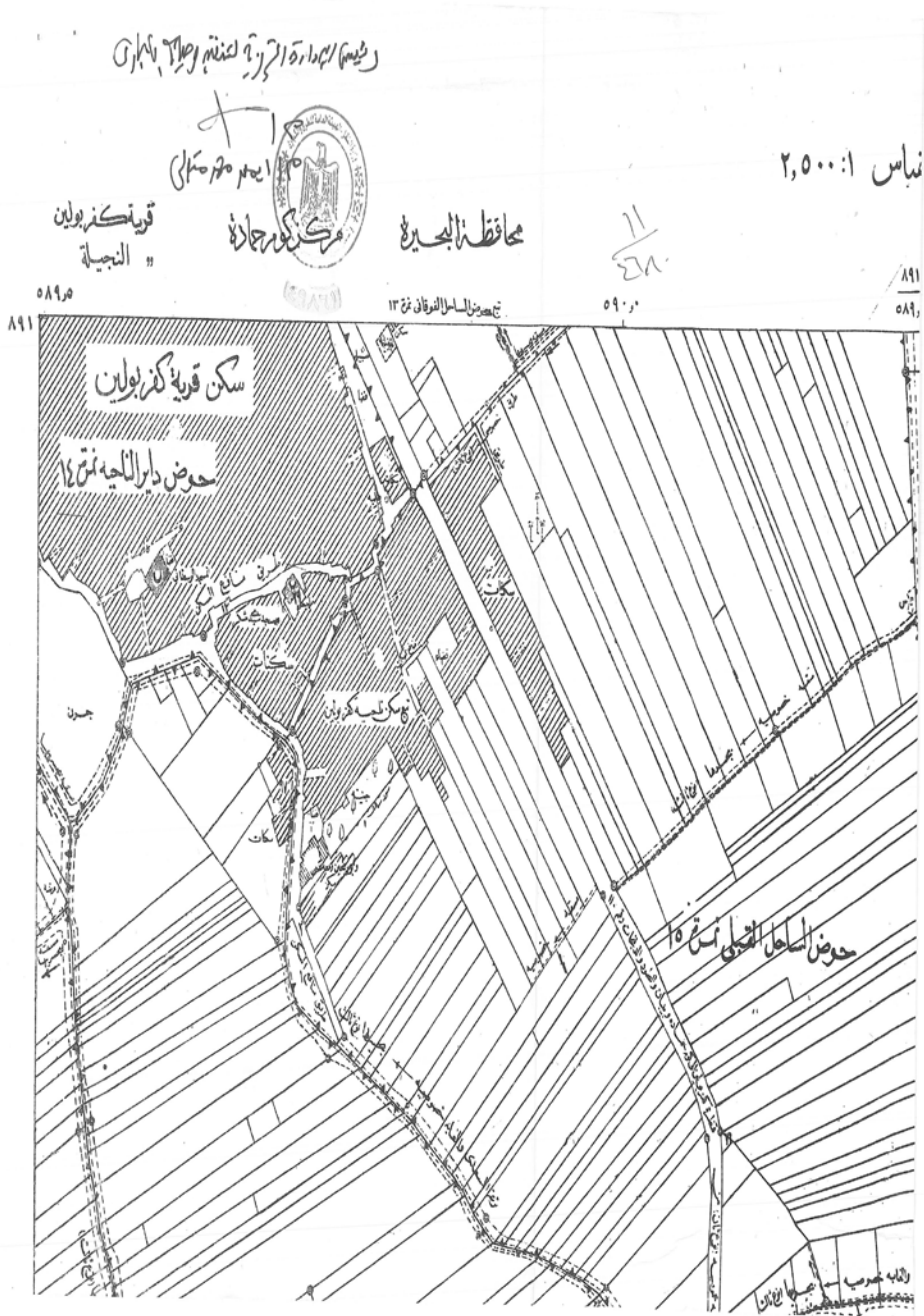
٩
٢٦٠
لوحة ٨٩٠
٥٨٩,٥

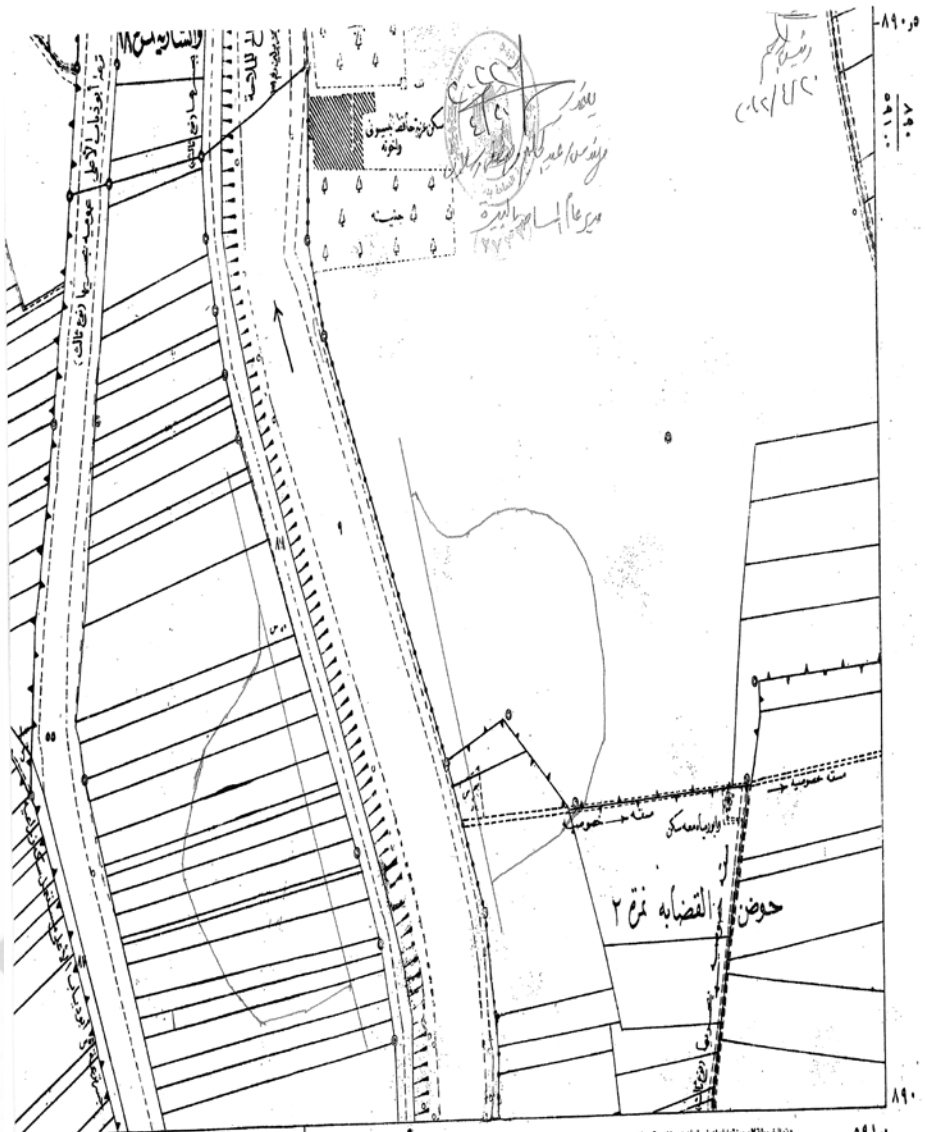
٥٩٠,٥

٥٩١,٠

٨٩١

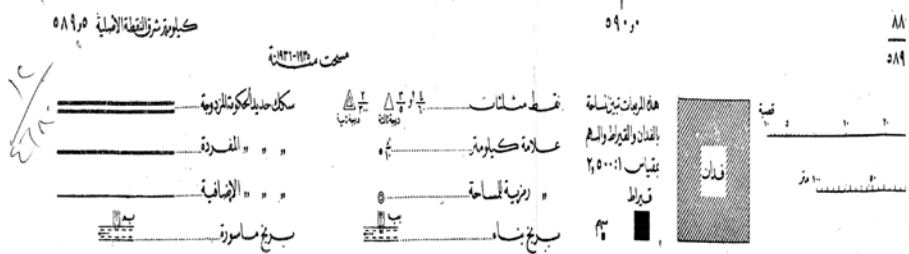
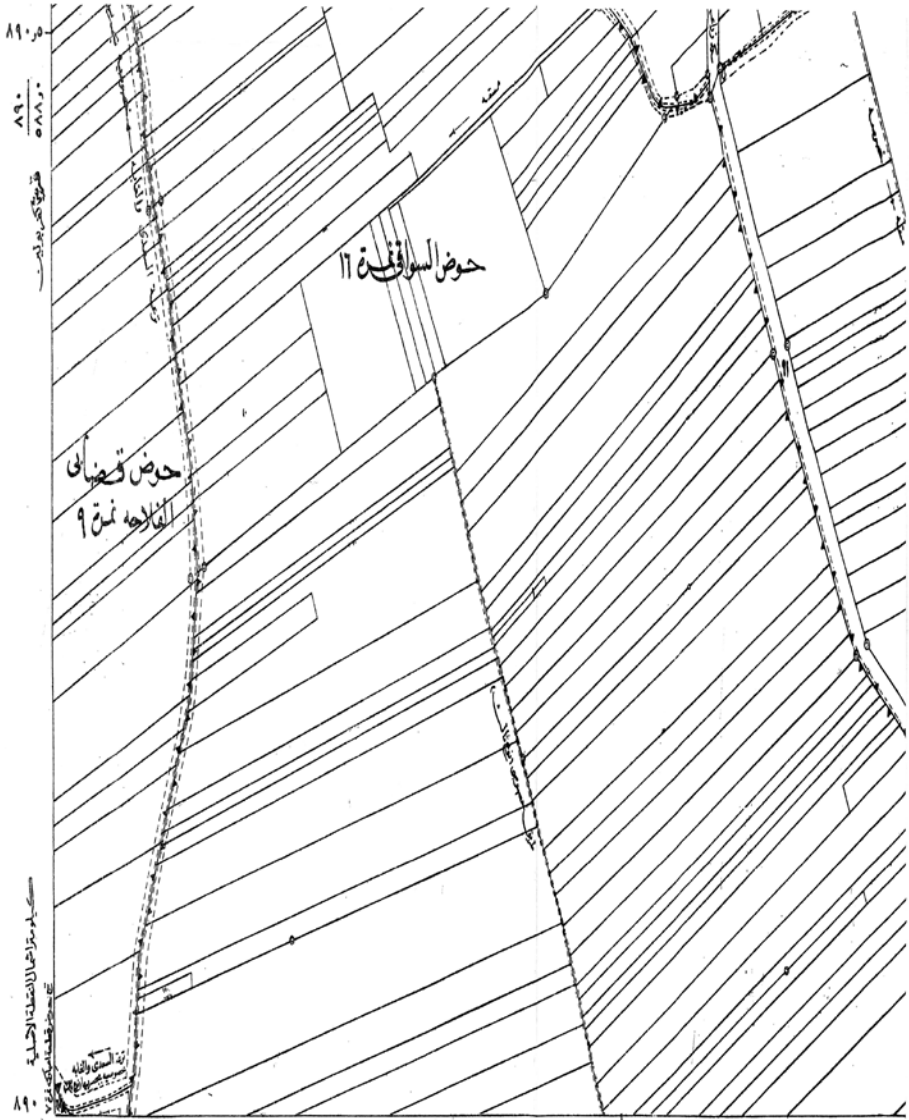






هذه الخريطة لا يجوز نشرها أو نسخها أو إصدار أي تعديلات بها
 (لا يجوز التصريح من الجهة المعنية العامة للبناء)
 وضع الخطة محفوظة للهيئة بموجب القانون ٨١ لسنة ٢٠٠٢
 طبعته بتصرف الهيئة لسنة ٢٠١٠ (٢٢/٢٢/٢٠١٠)

مقياس الرسم: ١:٢٥٠٠٠ بالتضبة	حدود المراكز	حذف أصل القطع (وغيره من ذلك من الأبنية الخ)
مقياس الرسم: ١:٢٥٠٠٠ بالستر	الحفاظات	مسار الطريق عسافية
	عوائق الأبنية	حدود الأبنية
	السد	التسوية



قرار رئيس مجلس الوزراء

رقم ٤٦٨١ لسنة ٢٠٢٣

رئيس مجلس الوزراء

بعد الاطلاع على الدستور ؛

وعلى قانون نظام الإدارة المحلية الصادر بالقانون رقم ٤٣ لسنة ١٩٧٩ ولائحته التنفيذية ؛

وعلى القانون رقم ١٠ لسنة ١٩٩٠ بشأن نزع ملكية العقارات للمنفعة العامة ولائحته التنفيذية ؛

وعلى قرار رئيس الجمهورية رقم ٢٧٩ لسنة ٢٠١٨ بالتفويض فى بعض الاختصاصات ؛

وعلى قرار رئيس مجلس الوزراء رقم ٢٢٧٩ لسنة ٢٠٢٠ بشأن اعتبار مشروع

إنشاء الطريق الدائرى حول مدينة فاقوس بمحافظة الشرقية بطول (٧) كيلو مترات من أعمال المنفعة العامة ؛

وبناءً على ما عرضه وزير النقل ؛

قرر:

(المادة الأولى)

يعتبر من أعمال المنفعة العامة مشروع إنشاء الطريق الدائرى حول مدينة فاقوس بمحافظة الشرقية بطول (٧) كيلو مترات .

(المادة الثانية)

يُستولى بطريق التنفيذ المباشر على الأراضى اللازمة لتنفيذ المشروع المشار

إليه فى المادة السابقة ، والمبين موقعها ومساحتها وحدودها وأسماء ملاكها الظاهرين

بالمذكرة الإيضاحية والخرائط المساحية والكشوف المرفقة .

(المادة الثالثة)

يُنشر هذا القرار فى الجريدة الرسمية .

صدر برئاسة مجلس الوزراء فى ٢٠ جمادى الأولى سنة ١٤٤٥ هـ

(الموافق ٤ ديسمبر سنة ٢٠٢٣ م) .

رئيس مجلس الوزراء

دكتور/ مصطفى كمال مدبولى



وزارة النقل

مذكرة إيضاحية

لقرار رئيس مجلس الوزراء

بشأن إضفاء صفة النفع العام على مشروع إنشاء الطريق الدائرى

حول مدينة فاقوس بمحافظة الشرقية بطول (٧) كيلو مترات

فى إطار خطة وزارة النقل للحد من الحوادث على شبكة الطرق السريعة والرئيسية وتحقيق السيولة المرورية من خلال تنفيذ مشروعات تطوير عدد من الطرق ذات الكثافة المرورية العالية ، ومن أهمها الطريق الدائرى حول مدينة فاقوس .

بتاريخ ٢٠٢٠/١١/٧ صدر قرار رئيس مجلس الوزراء رقم ٢٢٧٩ لسنة ٢٠٢٠

باعتبار مشروع إنشاء الطريق الدائرى حول مدينة فاقوس بمحافظة الشرقية بطول (٧) كيلو مترات من أعمال المنفعة العامة ، وتم النشر فى الجريدة الرسمية بتاريخ

٢٠٢٠/١١/١٩

تطلب الهيئة العامة للطرق والكبارى تجديد القرار رقم ٢٢٧٩ لسنة ٢٠٢٠

المشار إليه نظراً لانتهاؤه فى ٢٠٢٣/١١/١٨ لاستكمال إجراءات النشر والعرض وصرف باقى التعويضات ، الأمر الذى يتطلب تجديد قرار المنفعة العامة للمشروع طبقاً للقانون رقم ١٠ لسنة ١٩٩٠ وتعديلاته .

ورد كتاب الهيئة المصرية العامة للمساحة متضمناً قيمة التعويض المبدئى

المقرر لنزع الملكية المطلوبة للأراضى والمبانى المتعارضة مع المشروع

بنحو (٢٧٠, ١٨٠) مليون جنيه - (مرفق ١) .

مرفق طيه ما يلى :

عدد (١٢) كشفاً معتمداً من مديرية المساحة بالشرقية والممهور بخاتم

شعار الجمهورية لأسماء الملاك الظاهرين للمساحات المطلوب نزع ملكيتها لصالح

المشروع - (مرفق ٢) .

عدد (٣) لوحات بالتخطيط الإجمالى للمشروع - (مرفق ٣) .
وفى ضوء ما تقدم نتشرف أن نرفق طيه مشروع قرار رئيس مجلس الوزراء
باعتبار مشروع إنشاء الطريق الدائرى حول مدينة فاقوس بمحافظة الشرقية بطول (٧)
كيلو مترات من أعمال المنفعة العامة ، وفقاً لأحكام القانون رقم ١٠ لسنة ١٩٩٠
بشأن نزع ملكية العقارات للمنفعة العامة وتعديلاته .

وزير النقل

فريق/ كامل عبد الهادى الوزير



مديرية المساحة بالشرقية
مكتب المشروعات

كشف باسماء الملاك الظاهرين للمسار المقترح لانشاء تحويله حول مدينة فاقوس

ESYPIAN GENERAL SURVEY AUTHORITY

م	المركز	القرية	اسم الحوض ورقمه	رقم القطعه	المسطح		
					س	ط	ف
			اسماء الملاك الظاهرين				

ضاحه ١٧٨	١٦	٢٠	-	مديحه عبدالوهاب خليل + عزيزه + منى
ضاحه ١٧٨	٦	٤	-	منال عبدالوهاب خليل + مها
ضاحه ١٧٢	١٢,٥	٢	-	السيد ابراهيم محمد احمد
ضاحه ١٧١	٢١,٥	١٠	-	نبيله ابراهيم امام عبدالرحمن , فايزه اختها
ضاحه ١٧٠	٢٣	٢١	-	رضا ابراهيم امام عبدالرحمن

يعتمد / م
مهندس مدير عام المساحة بالشرقيه
٢٠٢٣/١٢/٢١

رئيس القسم
٢٠٢٣/١٢/٢١

رئيس مكتب المشروعات
٢٠٢٣/١٢/٢١

١٧٨٢
٤٦٣

١٤-١٢-٢٠٢٣
٤٦٧١



مديرية المساحة بإشرافه

مكتب المشروعات

كشف باسماء الملاك الظاهرين للمسار المقترح لانشاء تحويله حول مدينة فاقوس


م	المركز	القرية	اسم الحوض ورقمه	رقم القطعة	المسطح		
					س	ط	ف
٦٤				ض.١٦٦	١٨,٥	٥	-
٦٥				ض.١٧٠	-	٥	-
٦٦				ض.١٢٣	٢٢,٥	٣	-
٦٧				ض.١٧٠	٢١	١	-
٦٨				ض.١٧٠	٧	٧	-
٦٩				ض.١٢٢	١٦,٥	١	-
٧٠				ض.١٧٠	٢٠	٦	-
٧١				١٢٠,١٢١ ١١٤,١١٥	٢١	٥	٢
٧٢				ض.١١٨	١٠	٣	-
٧٣				ض.١١٨	٧,٥	-	-
٧٤				ض.١١٨	٦,٥	-	-
٧٥				ض.١١٨	٥,٥	-	-
٧٦				ض.١١٥	-	٥	-
٧٧				ض.١٢١	٣	٥	-
٧٨				ض.١١٥	٤	٤	-

حوض الشرقي لقرية ٣

البيانات

٣

٤٦٧



رئيس القسم

رئيس مكتب المشروعات

رئيس القسم

٢٠٢٣/١٢/١٠

= صورة جغرافية

رئيس القسم

٢-١٤ + ١٤٠
٤٦٨١



(٣٤)

مديرية المساحة بالشرقية

مكتب المشروعات

كشف باسماء الملاك الظاهرين للمسار المقترح لإنشاء تحويله حول مدينة فاقوس

م	المركز	القرية	اسم الحوض ورقمه	رقم القطعه	المسطح		اسماء الملاك الظاهرين
					س	ف	
٧٩	البيداديون	حوض الشرقي نمره ٣		١١	٥٠١٩	٤	السيد عبدالرؤف , احمد حسن احمد عبدالعال
٨٠				١١	٢٢	٢	محمود السيد عبدالعال
٨١				١١	٦	١	محمد لطفى محمد السيد
٨٢				٥٦	١	-	ابوزيد عبدالله ابوزيد
٨٣				١١	١٠	٩	د/عبدالعظيم منصور , نشأت منصور
٨٤				٥٧	٢١	-	احمد عبدالعزيز حسن امام
٨٥				٥٧	٢	٤	ورثه عبدالعال الديدامونى فخر الدين
٨٦				٥٧ ٥٨	١٢	٢	فاطمه عبدالله فخر الدين
٨٧				٦٤	١٨	١٠	هاتى محمود ابو الروس واخواته
٨٨				٦٣	١٨	-	لطفى محمد عبدالرحيم حسين
٨٩				٦٥	٢١	٣	عبداللطيف حسن حنفى
٩٠				٦٦	٢١	١	زراره السيد ابوبضيف
٩١				٦٧	١٦	١	احمد عبدالعزيز فياض
٩٢				٦٨	١٨	١	ورثه محمد محمد محمد حسن
٩٣				٦٢ ٦٣,٦٤	٣	٣	تقسيم وليد ابو شريف , واخرون
٩٤				٦١	١٢	٤	احمد محمد دراويش
٩٥				٦١	-	٣	ورثه زين محمد محمد حسين

٤٦٧

يعتمد /
مهندس مدير عام المساحة بالشرقيه
٢٠٢٣/١٢/٢٨
٢٠٢٣/١٢/٢٨

رئيس القسم
محمد محمد محمد
٢٠٢٣/١٢/٢٨

رئيس مكتب المشروعات

محمد محمد محمد

محمد محمد محمد =

محمد محمد محمد

محمد محمد محمد



٤

مديرية المساحة بالشرقية

مكتب المشروعات

كشف باسماء الملاك الظاهرين للمسار المقترح لاتشاء تحويله حول مدينة فاقوس

م	المركز	القرية	اسم الحوض ورقمه	رقم القطعه	المسطح			اسماء الملاك الظاهرين
					س	ط	ف	
٩٦			حوض الشري ٢	ض٥٩	٩	٦	-	ورثه بليغ معاطي فخر الدين
٩٧			حوض الشري ٢	ض٥٩	١٠	-	-	ورثه عبدالعزيز معاطي فخر الدين
٩٨			حوض الشري ٢	ض٥٨	٨,٥	٣	-	محمد عادل
٩٩			حوض الشري ٢	ض٦٠	٦	١٥	-	ورثه محمد عبدالله فخر الدين
١٠٠			حوض ام عليوه ٢	ض٧٥, ٧٦	١٨	٥	١	ياسر محمد صلاح , منى محمد خليل
١٠١			حوض ام عليوه ٢	ض٧١	١١	-	-	جيهان امير المهدي عبدالعال واخواتها
١٠٢			حوض ام عليوه ٢	ض٧٠	١	١	-	محمد محمود نصر
١٠٣			حوض ام عليوه ٢	ض٧٦	-	٤	-	محمد عبدالرحمن محمد على عاشور
١٠٤			حوض ام عليوه ٢	ض٧٠	١٦	١	-	طلعت عبدالرحيم سليم
١٠٥			حوض ام عليوه ٢	ض٧٦	١٩	٩	-	ورثه محمد عبدالله على العشرى
١٠٦			حوض ام عليوه ٢	ض٧٦	-	١	-	ياسر محمد صلاح
١٠٧			حوض ام عليوه ٢	ض٦٩	٢١	٤	-	ورثه ابراهيم عبدالقادر
١٠٨			حوض ام عليوه ٢	ض٦٧	١,٥	١	-	عبدالودود السيد باشا
١٠٩			حوض ام عليوه ٢	ض٦٧	٣	٢	-	ورثه ابراهيم عبدالقادر
١١٠			حوض ام عليوه ٢	ض٢٦	١٣	٤	-	منى محمد خليل , سناء محمد خليل
١١١			حوض ام عليوه ٢	ض٢٦, ٢٦٧	٤	٥	-	على محمد سليمان متولى
١١٢			حوض ام عليوه ٢	ض٧٦	٩	١	-	ماجده محمد عبدالله على العشرى

٤٣٤



رئيس القسم
 مهندس مدير عام المساحة بالشرقية
 ٠٠٠٢٤١٢١

رئيس مكتب المشروعات

٠٠٠٢٤١٢١

رئيس القسم
 مهندس مدير عام المساحة بالشرقية

رئيس مكتب المشروعات
 مهندس



مديرية المساحة بالشرقية

مكتب المشروعات

كشف باسماء الملاك الظاهرين للمسار المقترح لانشاء تحويله حول مدينة فاقوس

م	المركز	القرية	اسم الحوض ورقمه	رقم القطعه	المسطح		
					س	ط	ف
١١٢	الديمون	حوض ام غيلوه نمرة ٢		٢٦٤	١٧	٧	منى محمد خليل , سناء محمد خليل
١١٤				٢٦٤	١٩	٥	ورثه زيب احمد حنفى
١١٥				٢٣	٩,٥	-	عثمان حسين على سليم
١١٦				٤٢.٤٠	٦	٢	محمد الشافعى عبدالعال امين
١١٧				٤٢.٤٠	١٢	١	احمد سالم محمد سالم , منار ثروت عبدال موجود
١١٨				٤٣	-	٢	ناديه احمد فؤاد
١١٩				٥٩.٤٣	٢	٨	اسامه عبد العال امين - سميره عبد العال امين
١٢٠				٤٤.٣٩	٧	١٩	عبدالرحيم حسين علي سليم
١٢١				٢٨.٣٧	٤	١٠	اسامه عبدالمتعال امين
١٢٢				١٠	٦	٣	عبدالمنعم متولى ابو العال فراج
١٢٣				١٠	٩,٥	٢	البيان متولى ابو العال فراج
١٢٤				١٠	١٠	٣	ورثه احمد متولى احمد ابو العال فراج
١٢٥				١٠	٢٢	١	ورثه فاطمه السيد مصطفى ومباعه لآخرين
١٢٦	١٠	١٦	١	مصطفى على حسن الوزير			
	الديمون	حوض الرمل ٤		١٠	١٠	٣	عبدالمنعم متولى ابو العال فراج
١٢٢				١٠	٩,٥	٢	البيان متولى ابو العال فراج
١٢٤				١٠	١٠	٣	ورثه احمد متولى احمد ابو العال فراج
١٢٥				١٠	٢٢	١	ورثه فاطمه السيد مصطفى ومباعه لآخرين
١٢٦	١٠	١٦	١	مصطفى على حسن الوزير			

١٢٧

يقدم / م. م. م. م.
مهندس مدير عام المساحة بالشرقية
٢٠٢٣/١٢/٢٨

رئيس القسم
٢٠٢٣/١٢/٢٨

رئيس مكتب المشروعات



رئيس قسم
٢٠٢٣/١٢/٢٨

رئيس مكتب المشروعات

٢٠٢٣/١٢/٢٨



مديرية المساحة بالشرقية

مكتب المشروعات

كشف باسماء الملاك الظاهرين للمسار المقترح لإنشاء تحويله حول مئينة فاقوس

اسماء الملاك الظاهرين	المسطح			رقم القطعه	اسم الحوض ورقمه	القرية	المركز	م
	ف	ط	س					
اشرف محمد عبدالمولي , واخواته امينه واحسان وايمين	٢	٧	٣	١٠٢	ض	البيمون	هوفن الرمل	١٢٥
ورثه السيد اسماعيل فرج	-	٤	٢٢	١٠٧	ض			١٢٨
فهيم عبدالمنعم عبدالعال	-	-	١٤	١٠٧	ض			١٢٩
عبدالحميد احمد محمد سليمان	-	-	١٥	١٠٤	ض			١٣٠
محمد كمال عبدالعال محمد حسين	-	١٧	١١	١٠٣	ض			١٣١
اشرف محمد عبدالمولي	-	١٤	١٦	١٠٣	ض			١٣٢
عاطف محمد عبدالعزيز	-	٢٢	١٠	٩١	ض			١٣٢
ورثه عبدالعظيم احمد محمد , ورثه محمد احمد يوسف , ورثه عصام ابو الفتوح ملكه هاتم عبدالرحمن حسن	-	٨	١٩	٨٩	ض			١٣٤
محمد السيد حسان واخيه حسن واخرون	-	٧	١٦	٨٥	ض			١٣٦
عبدالعظيم ابوالعطا	-	٧	١٢	٨٥	ض			١٣٧
ورثه عبدالعظيم احمد محمد العريبي	-	-	٣	٩	ض			١٣٨
ملكه هاتم عبدالرحمن حسن	-	١	٢	٨٤	ض			١٣٩
احمد محمد ابراهيم محمد	-	-	٢	٨٥	ض			١٤٠
محمد عثمان محمد احمد	-	-	١٧	٨٥	ض			١٤١
احمد حسين سعيد	-	٢	٢٢	٨١	ض			١٤٢
امينه عبدالعال سليمان	-	١٠	٧	٨٠	ض			١٤٢

٤٦٨١

رئيس مكتب المشروعات
مهندس مدير عام المساحة بالشرقية
٢٠٢٣/١٢/٢٨

رئيس القسم
٢٠٢٣/١٢/٢٨

رئيس مكتب المشروعات

مهندس
مهندس

مهندس
مهندس

١٤-٨ + طاقو
٤٦٨١



مديرية المساحة بالشرقية

مكتب المشروعات

كشف باسماء الملاك الظاهرين للمسار المقترح لانشاء تحويله حول مدينة فاقوس

اسماء الملاك الظاهرين	المسطح			رقم القطعه	اسم الحوض ورقمه	القرية	المركز	م
	ف	ط	س					
بثينه عبدالعال سليمان	-	١١	٢٠	ض ٨٣	حوض الرمل ٤	البيصون	بيصون	١١٤
محمد احمد محمد	-	٢	١١	ض ٧٩				١٤٥
حسن احمد محمد السيد	-	٢	٨	ض ٧٩				١١٦
هانم احمد محمد السيد	-	١	٢٢	ض ٧٩				١١٧
عبدالعزيز سير اميك	-	٢	١٣	ض ٧٨				١٤٨
احمد ابو هاشم	-	١٧	٩	ض ٨٣ - ٧٤				١٤٩
وليد حسنى حسين , دعاء زكريا حسنى حسين صالح	-	٢	٢	ض ٧٧				١٥٠
عادل محمد كثير	-	-	٦	ض ٧٦				١٥١
بدون	-	١١	١٩	ض ٧٤				١٥٢
كمال الشافعى	١	٥	-	ض ٧٥				١٥٢
احمد حسن سعيد	-	٣	٢	ض ٧٣				١٥٤
محمود توفيق	-	٢١	١٢	ض ٦٥				١٥٥
احمد حسين سعيد	١	٤	٧	ض ٦٥ - ٦٦				١٥٦
ورثه فاطمه كامل	-	١٥	٢	ض ٦٤				١٥٧
ياسر احمد كامل	٢	-	١٨	ض ٦٣	١٥٨			

يعتمد / م. م.
مهندس مدير عام المساحة بالشرقية
٥٠٠ / ٤ / ٥
[Seal of the Egyptian General Survey Authority]

رئيس القسم
[Signature]
٥٠٠ / ٤ / ٥

رئيس مكتب المشروعات
[Signature]
= صورته بيمينه ليرسل =

٩ - ١٤ / ٥ / ٢٠٢٣
٤٩٧٠١



مديرية المساحة بالشرقية

مكتب المشروعات

كشف باسماء الملاك الظاهرين للمسار المقترح لإنشاء تحويله حول مدينة فاقوس

اسماء الملاك الظاهرين	المسطح			رقم القطعه	اسم الحوض ورقمه	القرية	المركز	م
	ف	ط	س					
الكهرباء	٣			ض ١٨	حوض السرو نمبر ٥ قسم ثانيا	فاقوس	ثقة	١٥٩
مقابر + مجلس المدينة	٩	١٥		ض ١٨				١٦٠
ورثه يوسف اسماعيل ابراهيم	١	١	١٥	ض ٢-٥				١٦١
رسميه عبدالعزيز احمد محمد	٥	٧		ض ٦-٥				١٦٢
انتصارى عمرى اسماعيل	٢	١٧		ض ٦				١٦٣
محمد عوض السيد اسماعيل	٢	٣		ض ١				١٦٤
احمد عبدالرحمن واخرون	٣	٥		ض ٢٣١	حوض السرو نمبر ١	البيروم	١٦٥	
محمد ابراهيم على	٣	٨		ض ٢٣١			١٦٦	
ورثه السيد على سالم	٢٣	٤		ض ٢٣٠-٢٢٨-٢٢٩			١٦٧	
اشرف على محمد ابراهيم	١	١٦		ض ٢٢٧			١٦٨	
السيد ابراهيم على ابراهيم			٢٠	ض ٢٢٧			١٦٩	
محمد سلامه ابراهيم	٥	٦,٥		ض ٢٢٧			١٧٠	
ورثه ابراهيم على ابراهيم	١١	١٠		ض ٢٢٨			١٧١	
محمود صلاح محمد ابراهيم	١٠	١		ض ١٨			١٧٢	
السيد محمد سليمان على شحاته	٣	١٠		ض ٢٦			١٧٣	
جمال محمد سليمان على شحاته	٥	١١		ض ٢٦			١٧٤	
انتصار محمد سليمان على شحاته + رجاى محمد	٣	١٥		ض ٢٦	١٧٥			

١٧٧٣

م/ه
يعتمد /
مهندس مدير عام المساحة بالشرقيه
١٤/١٢/٢٠٢٣
١٤/١٢/٢٠٢٣

رئيس القسم
٢٢٢٤/٢٢١

رئيس مكتب المشروعات

= صورة طبق الأصل =

رئيس القسم
محمد محمد

رئيس مكتب المشروعات
محمد محمد

١٠-١٤ فرائد
٢٢٤/٢٢١



مديرية المساحة بالشرقية

مكتب المشروعات

كشف باسماء الملاك الظاهرين للمسار المقترح لإنشاء تحويله حول مدينة فاقوس

اسماء الملاك الظاهرين	المسطح			رقم القطعه	اسم الحوض ورقمه	القرية	المركز	م		
	ف	ط	س							
محاسن محمد سليمان على شحاته	-	١	٦	٢٦	ض	فاقوس	القرية	١٧٦		
شلبى صلاح محمد ابراهيم	-	٣	٨	١٨-١٩	ض			١٧٧		
محمد صلاح محمد ابراهيم	-		١٤,٥	١٩	ض			١٧٨		
اشرف على محمد	-		٢١	١٩	ض			١٧٩		
محمد الصائق محمد	-		١,٥	٢٠	ض			١٨٠		
ايناس السيد الشافعي عبدالسلام	-	١٩	٢٠	٢٤-٢٥	ض			١٨١		
ورثه محمد طلبه على	-	١٥	٦	٢٧	ض			١٨٢		
عمر محمد احمد السباعي	١	١٦	٢٢	٢٧	ض			١٨٢		
محمد طلبه على	-	٦	١٣	٢٧	ض			١٨٤		
محمود حسن السيد	-	١٠	١٣	٢٨-٢٩	ض			١٨٥		
السيد محمد السيد اسماعيل	-	٨	١٩	٢٩	ض			١٨٦		
خليج النحاس	-	٤	١١	٣٣	ض			١٨٧		
محمد السيد سالم	-	٣	٤	٣٤	ض			١٨٨		
عبدالمقصود جاد عبدالغنى	-	١	-	٣٥	ض			١٨٩		
ورثه عبدالرحمن عوض سرحان	-	١	١٣	٣٨٧	ض			البيوم	القرية	١٩٠
ورثه اعتدال عوض سرحان	-	٥	١٥	٣٨٧	ض					١٩١
السيد العوضى	-	٧	٢١	٣٨٧	ض					١٩٢
ابراهيم محمد حسن على سرحان واخيه محمود	-	٤	٢٣	٣٨٧	ض					١٩٣

البيوم

رئيس مكتب المشروعات

رئيس القسم

مهندس مدير عام المساحة بالشرقية

Handwritten signatures and stamps of the officials mentioned above, including the Director General of Surveying in the Eastern Desert and the Chief Engineer of the Surveying Department.

١٢-١٤ + فراقوا
٤٦٨١



مديرية المساحة بالشرقية

مكتب المشروعات

كشف باسماء الملاك الظاهرين للمسار المقترح لإنشاء تحويله حول مدينة فاقوس

اسماء الملاك الظاهرين	المسطح			رقم القطعه	اسم الحوض ورقمه	المركز	القرية	م
	فا	ط	س					
حسن محمد حسن على سرحان	-	٤	٨	ض ٣٨٨				١٩٤
السيد محمد حسن على سرحان	-	١	٥,٥	ض ٣٨٨				١٩٥
زينب احمد حسن على سرحان	-	١	١١	ض ٣٨٨				١٩٦
ماهر محمد اسماعيل شريف	-	٤	٢	ض ٣٤٢				١٩٧
محمد محمد طنطارى دسوقى	-	١٤	٥	ض ٣٤١ ض ٣٤٦				١٩٨
صلاح عبدالسميع ابراهيم عادل	-	١٣	٢٢	ض ٣٤٠ ض ٣٣٦				١٩٩
ابراهيم احمد عبدالمجيد	-	٢	٣	ض ٣٣٣				٢٠٠
محمد عوض السيد اسماعيل	-	٣	٢	ض ٣٤٣				٢٠١
حسن عبدالمنعم حسن عبدالعال	-	٢	٧	ض ٣٣٥				٢٠٢
عبداللطيف حسن حنفى , محمد القرشائى محمد محمد رشا السيد عبدالرحمن ياشا , محمد محمد ابراهيم محمد	-	٧	١٧,٥					٢٠٣
حسن عبدالمنعم حسن عبدالعال	-	٤	٢	ض ٣٢٨				٢٠٤
محمد عبدالرحمن سليمان حبيب , محمود سليمان عبدالرحمن حبيب	-	٤	١٠	ض ٣٢٥				٢٠٥
محمد محمود حسن المرسي	-	٩	١٩	ض ٣٢٢ ض ٣١٠				٢٠٦
بدون			١٦	ض ٣٤٣				٢٠٧
محمد محمد ابراهيم فسيح		٢	٦	ض ٣٢٧				٢٠٨
رشا السيد عبد الرحمن		١	٢١	ض ٣٢٧				٢٠٩
محمد القرشائى محمد محمد		٣	١٥	ض ٣٢٦				٢١٠
ورثه احمد شلبى	-	-	١٧	ض ٣٠٠				٢١١
اشرف على عبدالسلام عوض	-	١	٢٢	ض ٣١٠				٢١٢

١٧٧٣

حوض البحره ٢

البيروم

٣



رئيس القسم
رئيس مكتب المشروعات
مهندس مدير عام المساحة بالشرقية

رئيس مكتب المشروعات
مهندس مدير عام المساحة بالشرقية

١٤-١٤+١٤
٩٦/٨١



كشف باسماء المالك الظاهرين للمسار المقترح لانشاء تحويله حول مدينة فاقوس

مديرية المساحة بالشرقية

مكتب المشروعات

اسماء المالك الظاهرين	المسطح			رقم القطعة	اسم الحوض ورقفه	المركز	القرية	م
	س	ط	ف					
نجاهة على يوسف حسن العطار	٢١	٥	-	ض ٣١٠				٢١٢
محمد محمد الحسينى محمد يوسف	-	١	-	ض ٣٢٤				٢١٤
سامى عبدالحميد محمود شرف	-	٣	-	ض ٣٢٤				٢١٥
محمد احمد عبدالرحمن شريف	١٧	٢	-	ض ٣١٠				٢١٦
فايزه عباس محمد هاشم	١٠	١	-	ض ٣١٠				٢١٧
حياة محمد محمد العطار	٢٠	١	-	ض ٣١٠				٢١٨
محمود محمد حسن	٢١	-	-	ض ٣١٠				٢١٩
احمد عبدالحى ادريس	٨	١	-	ض ٣١٠				٢٢٠
فتحيه محمد حسن القرناوى	١٨	١	-	ض ٣١٠				٢٢١
عبدالرحمن كليب	١	٢	-	ض ٣١٠				٢٢٢
هانم محمد حسن القرناوى	٩	-	-	ض ٣٠٩				٢٢٣
فتحيه محمد حسن القرناوى	١٤	-	-	ض ٣٠٩				٢٢٤
دولت محمد حسن القرناوى	١٣	-	-	ض ٣٠٩				٢٢٥
خديجه محمد حسن القرناوى	٢	١	-	ض ٣٠٩				٢٢٦
محمد احمد شمعه	١٨	-	-	ض ٣٠٩				٢٢٧
فتحيه محمد جيب القرناوى	٢١	٤	-	ض ٣١٠ - ٣٠٩				٢٢٨
على احمد الفتيت	٣	٢	-	ض ٣٠٩				٢٢٩

حوض البحره ٢

البيروم

٣

٣



رئيس القسم

رئيس مكتب المشروعات

محمد محمد حسن

محمد محمد حسن

محمد محمد حسن

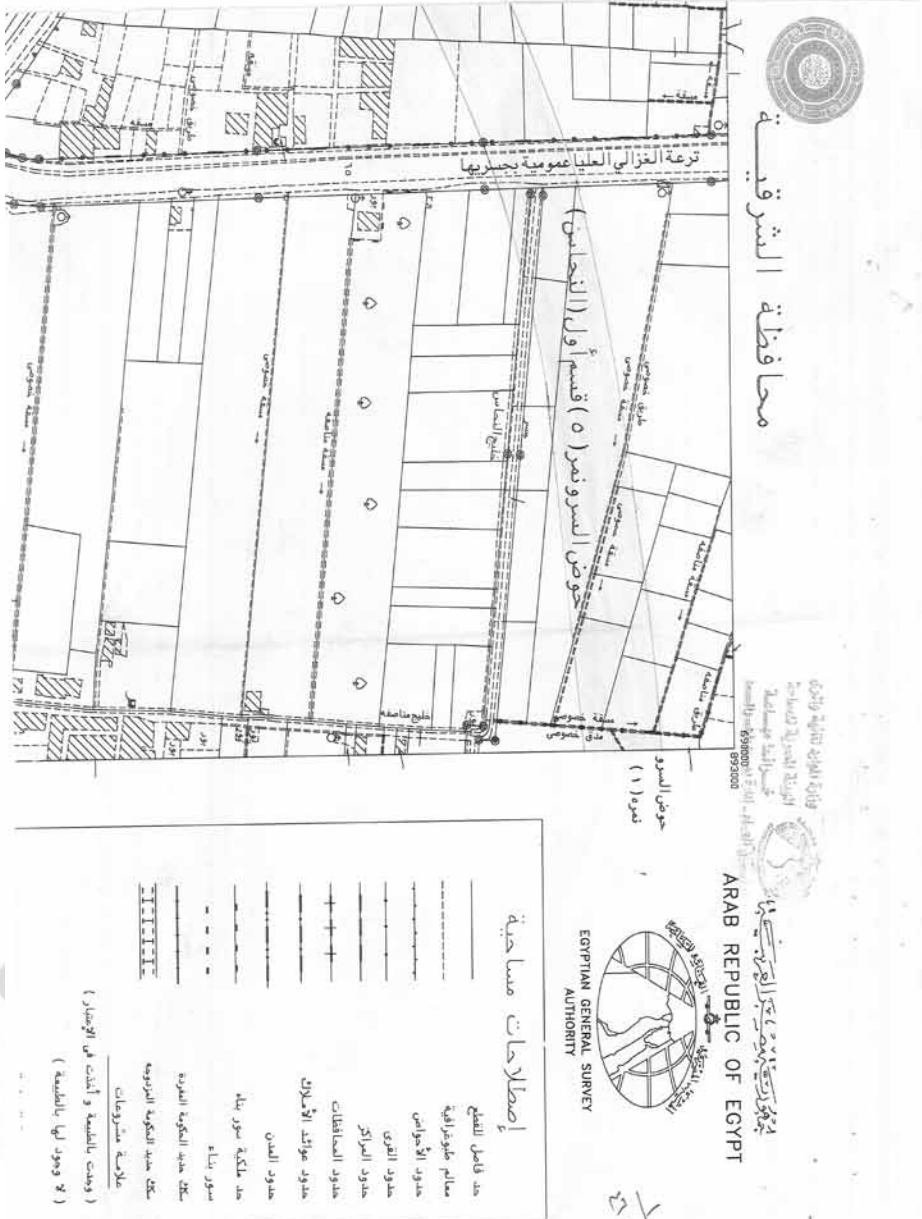
١٢-١٤ + فرانكو
٤٦/٢١


مديرية المساحة بالشرقية
مكتب المشروعات
كشف باسماء الملاك الظاهرين للمسار المقترح لاتشاء تحويله حول مدينة فاقوس

اسماء الملاك الظاهرين	المسطح			رقم القطعه	اسم الحوض ورقفه	المركز	القرية	م
	فا	ط	س					
ورثه عثمان الشيرواى صيام	-	٣	١٤	ض ٣٠٨	حوض الباهره ٢	البيدم	الشرقيه	٢٢٠
ورثه احمد محمد على شابى	-	-	٧	ض ٣٠٧				٢٢١
قحقيه محمد حسن قرناوى		١	٦	ض ٣١٠ - ٣٠٥				٢٢٢
هنجر			١	ض ٣١٠				٢٢٣
بدون			٢	ض ٣١٠				٢٢٤


بمقتضى / مهندس مدير عام المساحة بالشرقيه
رئيس القسم
رئيس مكتب المشروعات

١٤-١٢-٢٠٢٣
 ١٢٥١



محافظة الشرقية

وزارة التخطيط الاقتصادية
والبحوث الاقتصادية
مجلس الدولة
محافظة الشرقية
القاهرة - جمهورية مصر العربية
11511



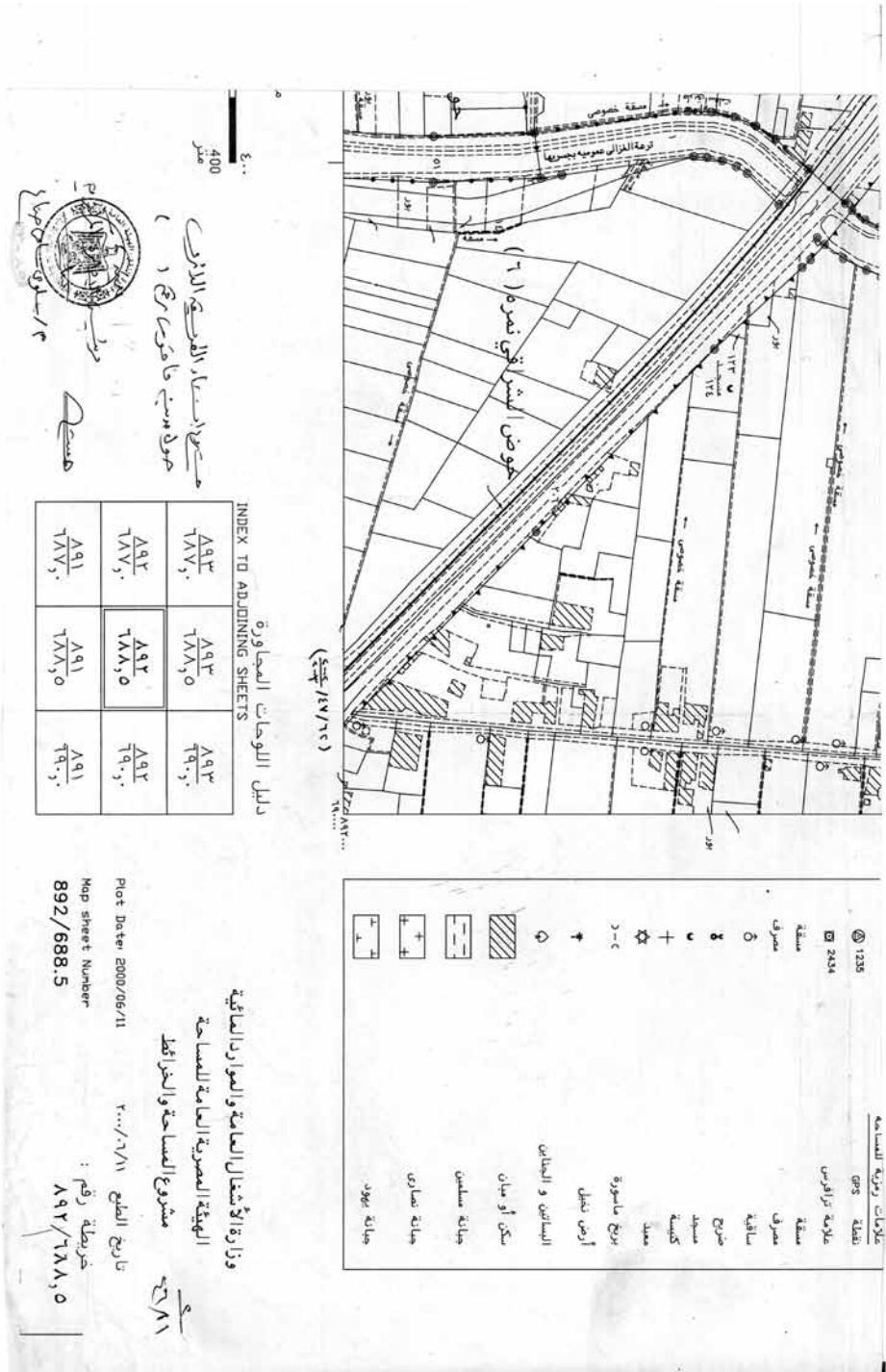
ARAB REPUBLIC OF EGYPT

EGYPTIAN GENERAL SURVEY
AUTHORITY

إصطلاحات مساحية

حد قائل للقطع	-----
مخالم طوبوغرافية	-----
حدود الأحياء	-----
حدود القرى	-----
حدود المراكز	-----
حدود المساطقات	-----
حدود موائد الأحياء	-----
حدود المدن	-----
حد ملكية سور بناه	-----
سور بناه	-----
خط حديد الحكومة المصرية	-----
خط حديد الحكومة البروميه	-----
علامة مشروعات	-----
(وجدت بالشمية و أمدت في الإحصاء)	-----
(لا وجود لها بالشمية)	-----

١/٢١



دليل اللوحات المجاورة
INDEX TO ADJOINING SHEETS

٨٩٢ ٦٨٧,٠	٨٩٣ ٦٨٨,٥	٨٩٣ ٦٩٠,٠
٨٩٢ ٦٨٧,٠	٨٩٢ ٦٨٨,٥	٨٩٢ ٦٩٠,٠
٨٩١ ٦٨٧,٠	٨٩١ ٦٨٨,٥	٨٩١ ٦٩٠,٠



مديرية التخطيط والتنمية الاقتصادية
مركز المساحة والهندسة المدنية
مركز المساحة والهندسة المدنية

Map Sheet Number
892/688.5

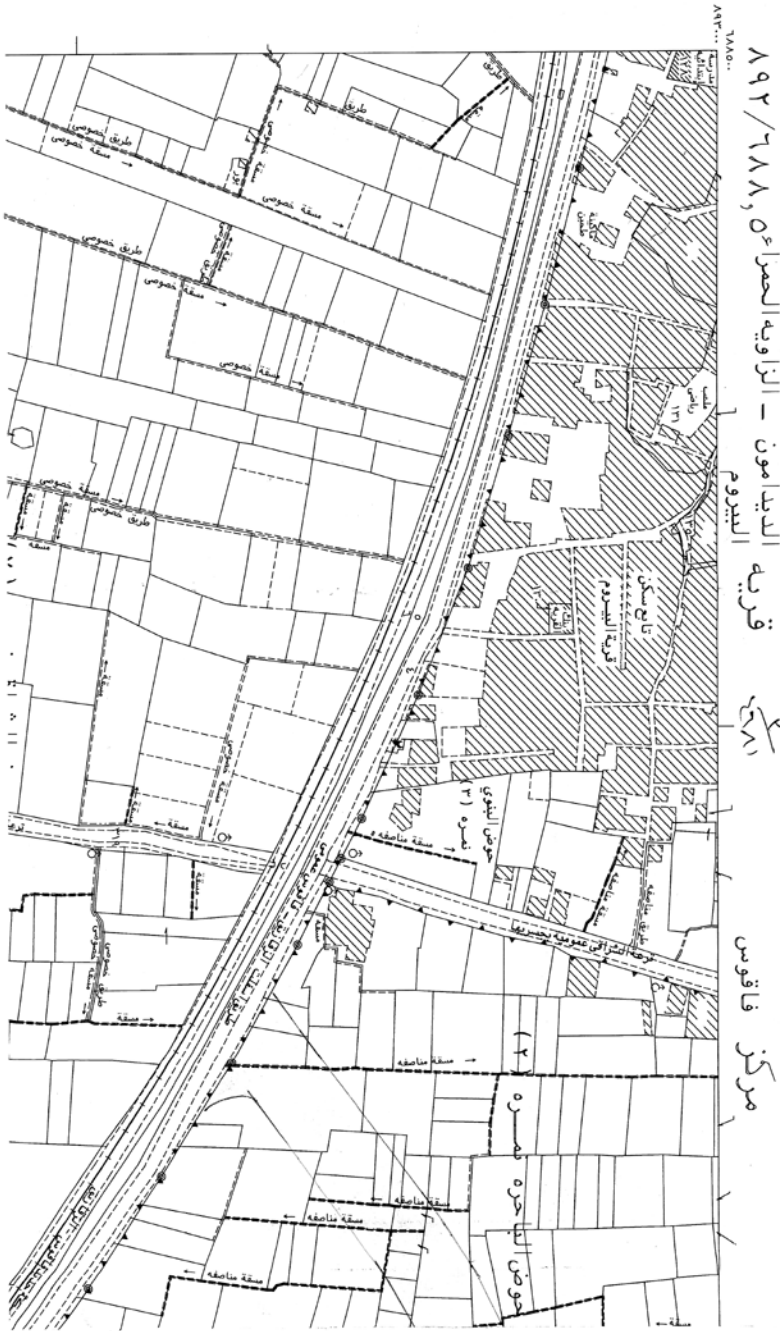
Plot Date: 2000/06/11

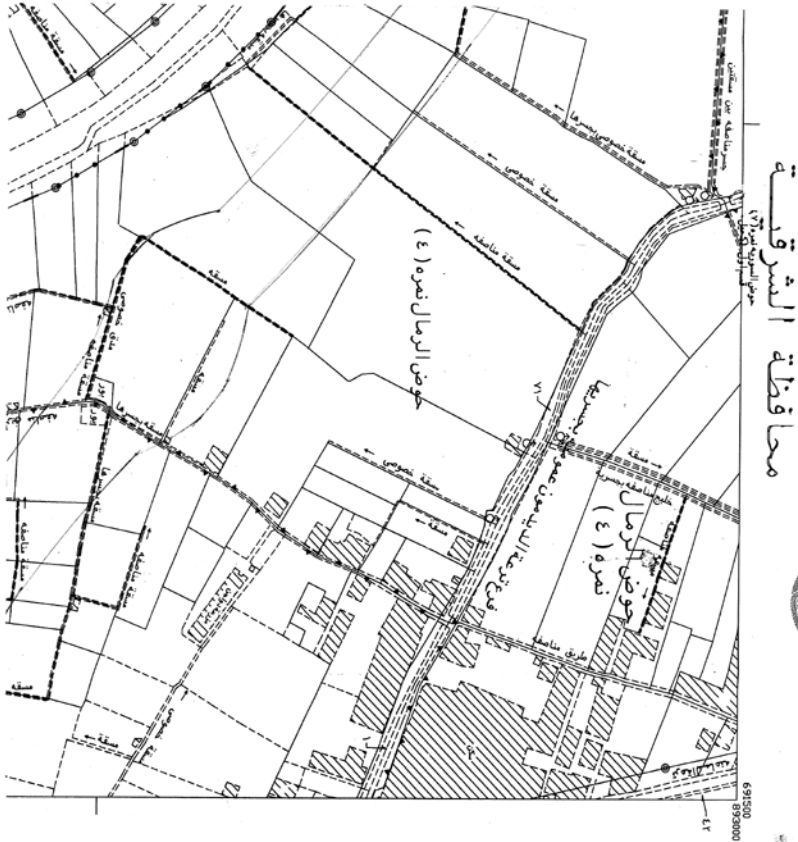
تاريخ الطبع ٢٠٠٠/٠٦/١١

خرطة رقم :
٨٩٢/٦٨٨,٥

وزارة الأشغال العامة والموار المائية
الهيئة المصرية العامة للمساحة
مشروع المساحة والحز اعظم

٨١





وزارة الموارد المائية والري
 الهيئة العامة للمساحة
 جهاز المساحة العامة
 جمهورية مصر العربية



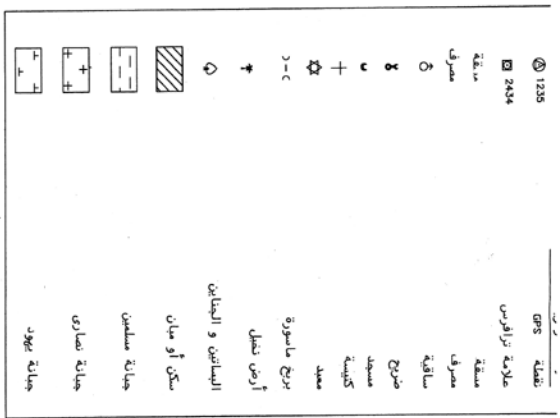
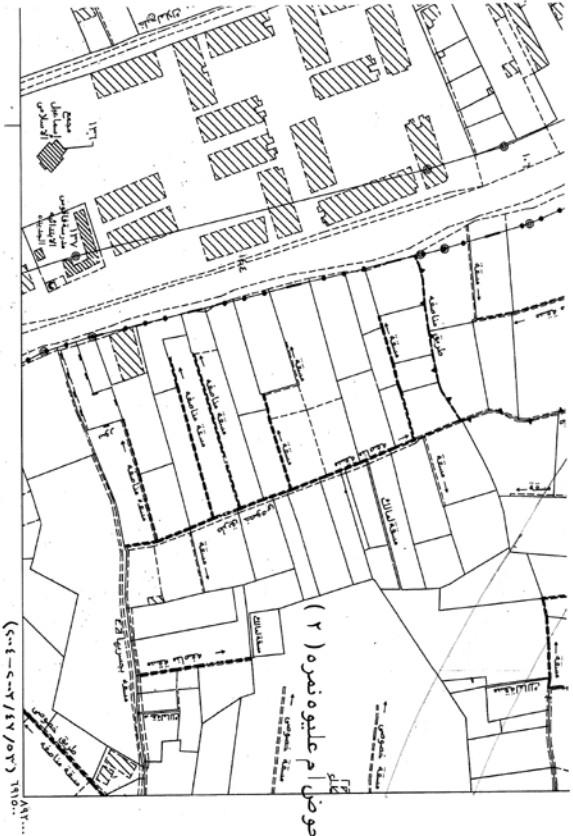
ARAB REPUBLIC OF EGYPT

EGYPTIAN GENERAL SURVEY
 AUTHORITY



أصطلاحات مساحية

حد فاصل للقطع	-----
معاليم طولوغرافية
حدود الأكواميس	-----
حدود الموزي	-----
حدود المراكز	-----
حدود المساقطات	-----
حدود جوارق الأباراك	-----
حدود المدن	-----
حد ملكية سور بناه	-----
سور بناه	-----
مطك حديد الحكومة المصرية	-----
مطك حديد الحكومة المرمومة	-----
علاصة مشروعات	-----
(وتمت بالخطية و أعدت في الإسناد)	-----
(لا وجود لها بالخطية)	-----
علامات مرمومة للمساحة	-----



مقياس



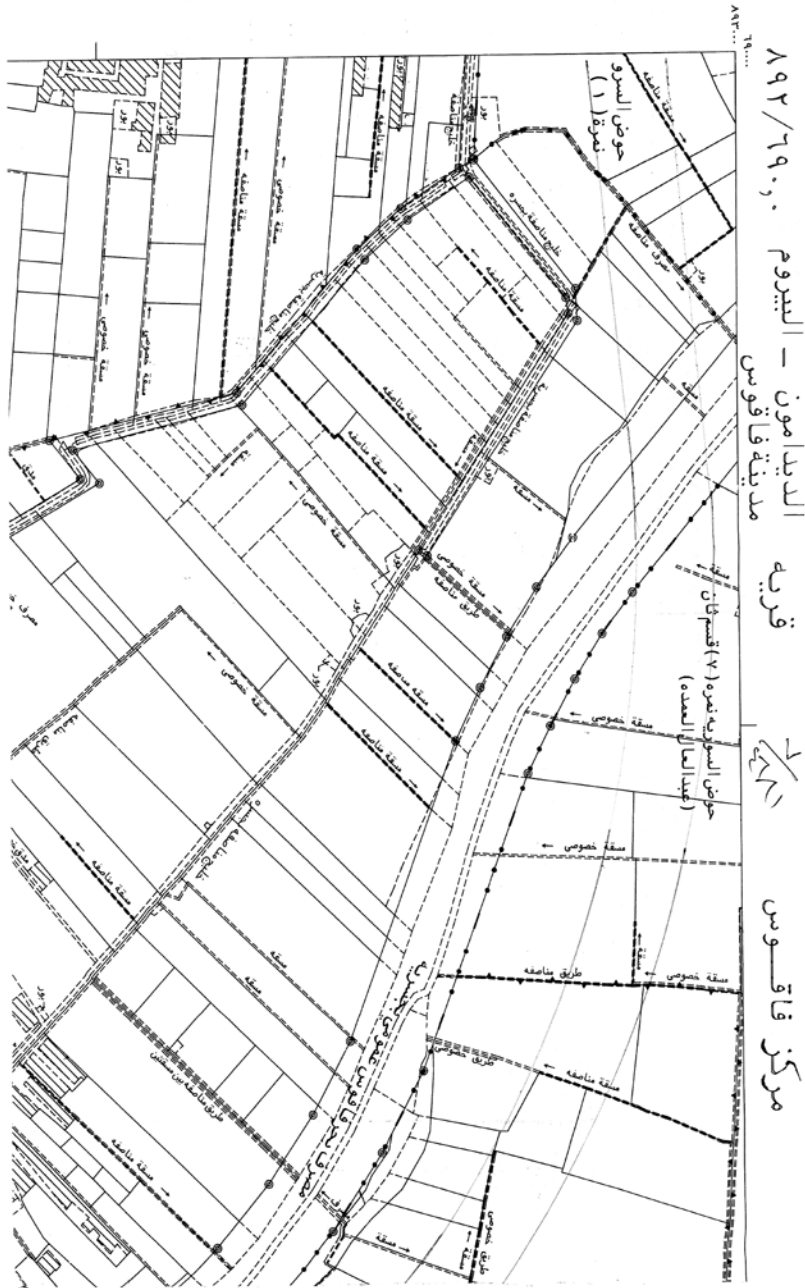
مستجدات سنة المخطط الملائم
حول مدينة فاكوس فتح ()
٢٠٠٤ / ٢٠٠٤

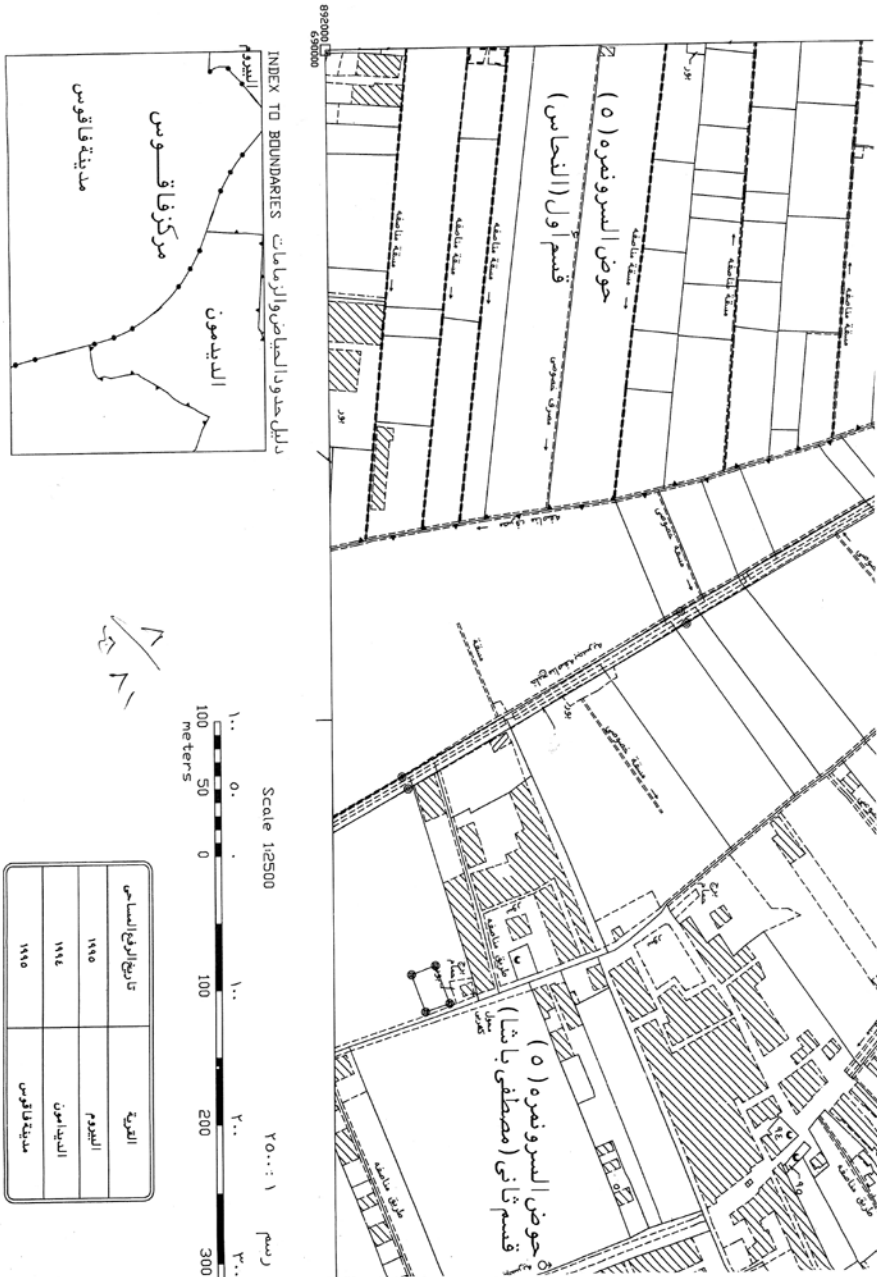
دليل اللوحات المجاورة

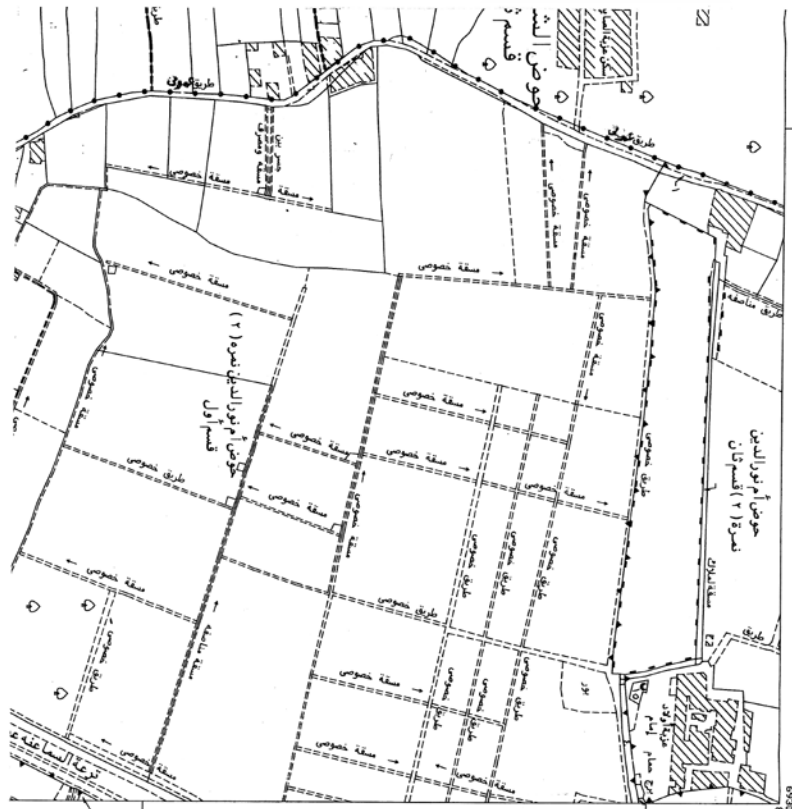
INDEX TO ADJOINING SHEETS

٨٩٣ ١٨٨,٥	٨٩٣ ٦٩,٥	٨٩٣ ٦٩١,٥
٨٩٢ ١٨٨,٥	٨٩٢ ٦٩,٥	٨٩٢ ٦٩١,٥
٨٩١ ١٨٨,٥	٨٩١ ٦٩,٥	٨٩١ ٦٩١,٥

الهيئة المصرية العامة للمساحة
مشروع المساحة والخرائط
تاريخ الطبع ٢٠٠٤/٢٣/٧
خريطة رقم : ٨٩٢/٦٩,٥
Map Sheet Number
892/690.0
Plot Date: 2004/03/17







محافظه مطروح

ARAB REPUBLIC OF EGYPT



EGYPTIAN GENERAL SURVEY AUTHORITY

إصطلاحات مساحية

حد قائل للقطع	-----
معلم حدودي دائري	-----
حدود الأحياء	-----
حدود القرى	-----
حدود المراكز	-----
حدود المحافظات	-----
حدود هوائك الأولات	-----
حدود المدن	-----
حد ملكية سبور بناء	-----
سور بناء	-----
سكة حديد الحكومة البرومية	-----
علامة مشروعات	-----
(وجمت بالقطعة و أقيمت في الإمتار)	-----
(لا وجود لها بالقطعة)	-----
علامات رؤية للمساحة	-----
نقطة GPS	-----

1235
٧٢٧٤

٢١ - ٢٠٢٤



INDEX TO ADJOINING SHEETS

٨٩٣ ٢٩١,٥	٨٩٣ ٢٩١,٥	٨٩٣ ٢٩٣,٥
٨٩٢ ٢٩١,٥	٨٩٢ ٢٩١,٥	٨٩٢ ٢٩٣,٥
٨٩١ ٢٩١,٥	٨٩١ ٢٩١,٥	٨٩١ ٢٩٣,٥

□	مبنى
○	مصرف
⊗	ساقية
⊕	مزرعة
⊙	كنيسة
⊛	معدن
⊞	بريق عاصورة
⊟	أرض تمل
⊠	البيضان و الميطان
⊡	سكن أو مبان
▨	جنازة مسلمين
⊞	جنازة نصارى
⊟	جنازة يهود

Plot Date: 2000/11/20
 Map sheet Number: 892/691.5
 تاريخ الطبع: ٢٠٠٠/١١/٢٠
 خريطة رقم: ٨٩٢/٢٩١,٥

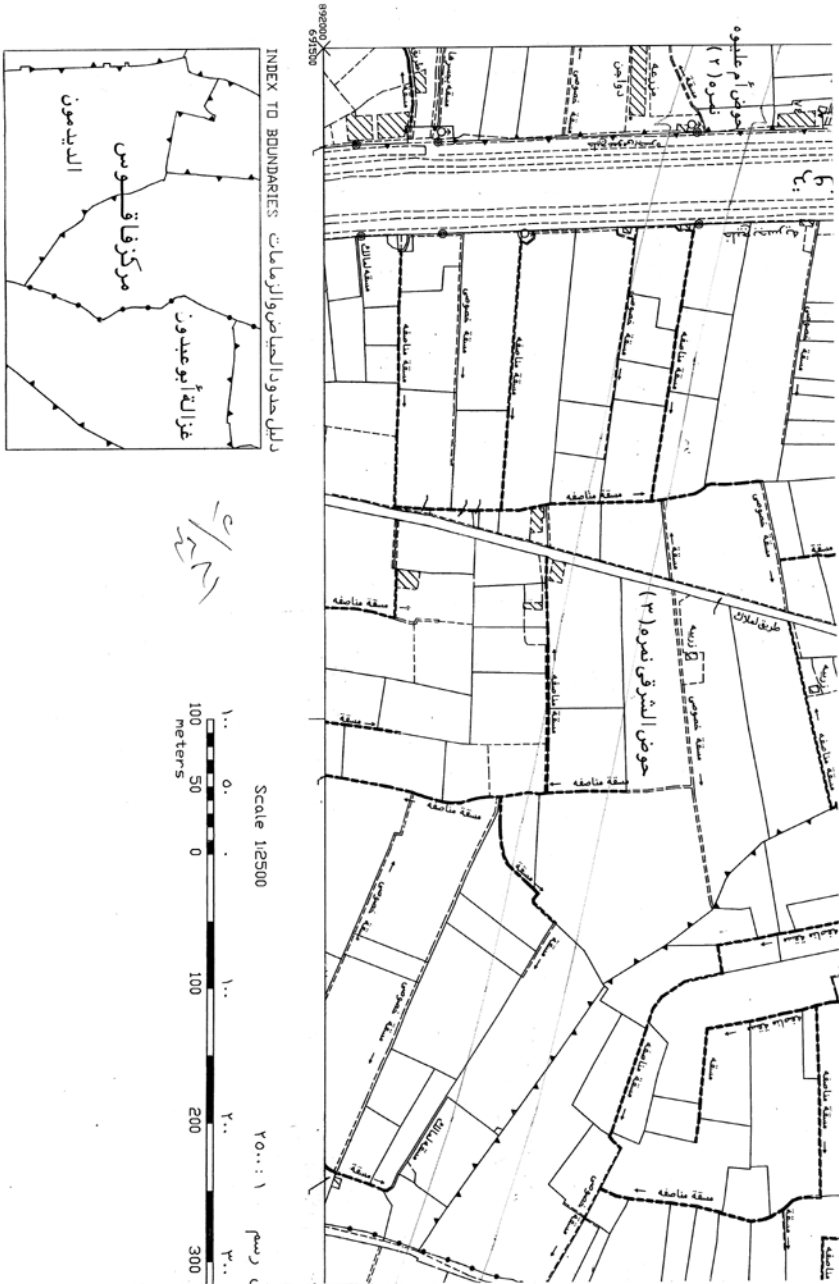
الهيئة المصرية العامة للمساحة
 مشروع المساحة والحرائط

٨٩١



٨٩٢/٦٩١,٥ ص.م
 عزلة أبو عبدون
 قرية السيدمون
 مركز فاقوس





قرار رئيس مجلس الوزراء

رقم ٤٨٧٦ لسنة ٢٠٢٣

رئيس مجلس الوزراء

بعد الاطلاع على الدستور ؛

وعلى القانون رقم ٨٩ لسنة ١٩٦٠ فى شأن دخول وإقامة الأجانب بأراضى جمهورية مصر العربية والخروج منها وتعديلاته ؛

وعلى القانون رقم ٢٦ لسنة ١٩٧٥ بشأن الجنسية المصرية وتعديلاته ؛

وعلى قانون الاستثمار الصادر بالقانون رقم ٧٢ لسنة ٢٠١٧ ؛

وعلى قرار رئيس مجلس الوزراء رقم ٣٠٩٩ لسنة ٢٠١٩ بتنظيم حالات منح

الجنسية المصرية للأجانب وتعديلاته ؛

وعلى قرار رئيس مجلس الوزراء رقم ٦٤٧ لسنة ٢٠٢٠ بتنظيم تشكيل وحدة

فحص طلبات التجنس وتحديد اختصاصاتها ونظام عملها وإجراءات وقواعد تقديم

طلبات التجنس ؛

وبعد أخذ رأى وحدة فحص طلبات التجنس ؛

وبناءً على ما عرضه رئيس وحدة فحص طلبات التجنس ؛

قرر:

(المادة الأولى)

ووفق على منح الجنسية المصرية لكل من السادة :

عبد الله محمد قرموطة «سورى الجنسية» من مواليد حلب بتاريخ ١٩٨٥/٣/٨

عبد المتين شاكر المسموم «سورى الجنسية» من مواليد حمص بتاريخ ١٩٧٠/١/١١

محمد محمد رضوان حجار «سورى الجنسية» من مواليد حلب

بتاريخ ١٩٨٤/٨/٢٠

أحمد زكريا حسابا «سورى الجنسية» من مواليد ليبيا بتاريخ ١٩٧٤/٨/١٩

سليم سليم عبد الدايم «سورى الجنسية» من مواليد ريف دمشق

بتاريخ ١٦/٦/١٩٦٠

مهند محمد جلاء طيب «سورى الجنسية» من مواليد حلب بتاريخ ٢٠/١/١٩٨٥

(المادة الثانية)

يُنشر هذا القرار فى الجريدة الرسمية وعلى الجهات المختصة تنفيذه .

صدر برئاسة مجلس الوزراء فى ٤ جمادى الآخرة سنة ١٤٤٥ هـ

(الموافق ١٧ ديسمبر سنة ٢٠٢٣ م) .

رئيس مجلس الوزراء

دكتور/ مصطفى كمال مدبولى



قرار رئيس مجلس الوزراء رقم ٤٨٧٧ لسنة ٢٠٢٣

رئيس مجلس الوزراء

بعد الاطلاع على الدستور ؛
وعلى قانون تنظيم الهيئات الشبابية الصادر بالقانون رقم ٢١٨ لسنة ٢٠١٧ وتعديلاته ؛
وعلى لائحة النظام الأساسى لمراكز التنمية الشبابية الصادرة بقرار وزير الشباب
والرياضة رقم ٢١٠ لسنة ٢٠٢٢ ؛
وبناءً على ما عرضه وزير الشباب والرياضة ؛

قرر:

(المادة الأولى)

ووفق على تحويل مراكز الشباب الآتى بيانها إلى مراكز تنمية شبابية ، وفقاً
لأحكام قانون تنظيم الهيئات الشبابية والنظام الأساسى لمراكز التنمية الشبابية
المشار إليهما :

- ١ - مركز شباب الحوامدية بمحافظة الجيزة .
- ٢ - مركز شباب المطرية بمحافظة الدقهلية .
- ٣ - مركز شباب ميت غمر بمحافظة الدقهلية .
- ٤ - مركز شباب قطور بمحافظة الغربية .
- ٥ - مركز شباب المحلة الكبرى بمحافظة الغربية .

(المادة الثانية)

يلغى كل ما يخالف أحكام هذا القرار .

(المادة الثالثة)

يُنشر هذا القرار فى الجريدة الرسمية .

صدر برئاسة مجلس الوزراء فى ٤ جمادى الآخرة سنة ١٤٤٥ هـ

(الموافق ١٧ ديسمبر سنة ٢٠٢٣ م) .

رئيس مجلس الوزراء

دكتور/ مصطفى كمال مدبولى