

جمهورية مصر العربية



رئيس الجمهورية

الوفاء لمصرنا

ملحق للجريدة الرسمية

الثلث ١٥ جنيهاً

السنة
١٩٩ هـ

الصادر في يوم الثلاثاء ٢٥ جمادى الآخرة سنة ١٤٤٧
الموافق (١٦ ديسمبر سنة ٢٠٢٥)

العدد ٢٨٣
تابع (د)



محتويات العدد

رقم الصفحة

٤	قرار رقم ١٨٨٣ لسنة ٢٠٢٥	} وزارة البترول والثروة المعدنية
٢٣	قرار رقم ١٨٨٥ لسنة ٢٠٢٥	



قرارات

وزارة البترول والثروة المعدنية

قرار رقم ١٨٨٣ لسنة ٢٠٢٥

وزير البترول والثروة المعدنية

بعد الاطلاع على القانون رقم ٥٣ لسنة ١٩٦٦ بإصدار قانون الزراعة وتعديلاته ؛
وعلى القانون رقم ٤٣ لسنة ١٩٧٩ بإصدار قانون نظام الإدارة المحلية وتعديلاته ؛
وعلى القانون رقم ٢١٧ لسنة ١٩٨٠ بشأن الغاز الطبيعى ولائحته التنفيذية ؛
وعلى القانون رقم ٤ لسنة ١٩٨٨ فى شأن خطوط أنابيب البترول ولائحته التنفيذية ؛
وعلى القانون رقم ٢٠٣ لسنة ١٩٩١ بإصدار قانون شركات قطاع الأعمال العام ولائحته التنفيذية ؛
وعلى قرار السيد الدكتور رئيس مجلس الوزراء رقم ١٠٠٩ لسنة ٢٠٠١ بإنشاء الشركة المصرية القابضة للغازات الطبيعية ؛
وعلى موافقة المجلس التنفيذى بمحافظة المنوفية والمعتمدة بتاريخ ٢٠٢٣/١٢/١١ ؛
وعلى موافقة محافظة الجيزة والمعتمدة بتاريخ ٢٠٢٣/١٢/٢٠ ؛
وعلى موافقة هيئة عمليات القوات المسلحة رقم (٤١٩٦ / ٢٠٢٤) المؤرخة ٢٠٢٤/٥/٢٩ ؛
وعلى موافقة جهات الاختصاص بوزارة الزراعة واستصلاح الأراضى على تنفيذ المشروع طبقاً لكتابي السيد الدكتور رئيس قطاع الخدمات الزراعية والمتابعة بوزارة الزراعة واستصلاح الأراضى إلى كل من السيد اللواء سكرتير عام محافظة المنوفية والسيد الأستاذ سكرتير عام محافظة الجيزة بتاريخ ٢٠٢٥/٦/١٢ بناءً على كتاب أمين عام مجلس الوزراء رقم (٥-١٥٥٥٤) فى ٢٠٢٥/٥/٢٦ والقرارات الصادرة بالجلسة رقم (٤٤) فى ٢٠٢٥/٥/٢١ ؛
وعلى ما عرضه كل من السيد المهندس العضو المنتدب التنفيذى للشركة المصرية القابضة للغازات الطبيعية والسيد الأستاذ الدكتور المشرف على الإدارة المركزية للشئون القانونية ؛

قرار:

مادة أولى - الموافقة على تنفيذ مشروع خط غاز السليمانية / شمال الجيزة قطر ٤٢ بوصة بطول ٢٠ كم وعمق الحفر ١,٥ متر من الأرض الطبيعية وعرض مسار الخط اللازم للتنفيذ ٢٠ مترًا وكذا إنشاء عدد (٣) غرف بلوف بارتفاع أسوار (٤) أمتار لمدة ١٠ أشهر أو بانتهاء الغرض أيهما أقرب على الأراضي اللازمة له .

حيث يبدأ مسار خط الغاز داخل نطاق محافظة الجيزة بالقرب من منتجع السليمانية بالربط على خط الغاز القائم السادات / دهشور ٤٢ بوصة داخل غرفة البلوف رقم (١) والتي سيتم إنشاؤها بأبعاد (٥٠ × ٥٠ م) بمساحة ٢٥٠٠ م^٢ ثم يمتد في اتجاه الشمال الشرقى داخل أراضى زراعية موازيًا للطريق الدائرى الإقليمى من الناحية الغربية وقاطعًا طريق القاهرة - الإسكندرية الصحراوى حتى الكم (٥,٠٢٠) .

ثم يمتد داخل نطاق محافظة المنوفية مستمرًا في اتجاه الشمال الشرقى داخل أراضى زراعية موازيًا للطريق الدائرى الإقليمى من الناحية الغربية حتى يصل إلى غرفة البلوف رقم (٢) بأبعاد (٢٥ × ٤٥ م) بمساحة ١١٢٥ م^٢ والتي سيتم إنشاؤها عند الكم (٩,٣٣٣) ثم يظل ممتدًا بنفس الاتجاه داخل أراضى زراعية حتى يصل إلى الكم (١٣,٢٧٠) .

ثم يمتد مرة أخرى داخل نطاق محافظة الجيزة في اتجاه الشمال الشرقى داخل أراضى زراعية موازيًا للطريق الدائرى الإقليمى من الناحية الغربية حتى يصل إلى نقطة النهاية بالربط على خط الغاز القائم النوبارية / ميت نما ٣٢ بوصة داخل غرفة بلوف رقم (٣) بأبعاد (٥٠ × ٥٠ م) بمساحة ٢٥٠٠ م^٢ والتي سيتم إنشاؤها غرب طريق أسفلت الخطاطبة - برقاش داخل قرية بنى سلامة بطول إجمالي لمسار الخط ٢٠ كم .

ويقع مسار الخط بالكامل في نطاق محافظتى الجيزة والمنوفية طبقًا للمسار الموضح بالمذكرة الإيضاحية والخريطة المساحية المرفقة .

مادة ثانية - ينتهى العمل بأحكام هذا القرار بانتهاء مدة تنفيذ المشروع
الموضحة بالمادة الأولى .

مادة ثالثة - يُنشر هذا القرار ومذكرته الإيضاحية والخريطة المساحية المرفقة
فى الوقائع المصرية ، ويعمل به من اليوم التالى لتاريخ نشره ، وعلى الجهات
المختصة تنفيذ هذا القرار .
صدر فى ٢٠٢٥/٨/٣١

وزير البترول والثروة المعدنية

مهندس / كريم بدوي



وزارة البترول والثروة المعدنية

مذكرة إيضاحية

على تنفيذ مشروع خط غاز السليمانية - شمال الجيزة

قطر ٤٢ بوصة بطول ٢٠ كم بمحافظة الجيزة والمنوفية

أتشرف بالإحاطة بأنه مدرج بخطة مشروعات الشركة المصرية القابضة للغازات الطبيعية "إيجاس" لعام ٢٠٢٥ / ٢٠٢٦ تنفيذ خط غاز السليمانية - شمال الجيزة قطر ٤٢ بوصة بطول ٢٠ كم وعمق الحفر ١,٥ متر من الأرض الطبيعية وعرض مسار الخط اللازم للتنفيذ ٢٠ مترًا وكذا إنشاء عدد (٣) غرف بلوف بارتفاع أسوار (٤) أمتار ويمتد الخط داخل محافظتى الجيزة والمنوفية .

وحيث إنه يلزم استصدار قرار لتنفيذ المشروع لمدة ١٠ أشهر أو بانتهاء الغرض أيهما أقرب على الأراضي اللازمة له حيث يبدأ مسار خط الغاز داخل نطاق محافظة الجيزة بالقرب من منتجع السليمانية بالربط على خط الغاز القائم السادات / دهشور ٤٢ بوصة داخل غرفة البلوف رقم (١) والتي سيتم إنشاؤها بأبعاد (٥٠ × ٥٠م) بمساحة ٢٥٠٠م^٢ ثم يمتد في اتجاه الشمال الشرقى داخل أراضي زراعية موازياً للطريق الدائرى الإقليمى من الناحية الغربية وقاطعاً طريق القاهرة - الإسكندرية الصحراوى حتى الكم (٥,٠٢٠) .

ثم يمتد داخل نطاق محافظة المنوفية مستمراً في اتجاه الشمال الشرقى داخل أراضي زراعية موازياً للطريق الدائرى الإقليمى من الناحية الغربية حتى يصل إلى غرفة البلوف رقم (٢) بأبعاد (٢٥ × ٤٥م) بمساحة ١١٢٥م^٢ والتي سيتم إنشاؤها عند الكم (٩,٣٣٣) ثم يظل ممتداً بنفس الاتجاه داخل أراضي زراعية حتى يصل إلى الكم (١٣,٢٧٠) .

ثم يمتد مرة أخرى داخل نطاق محافظة الجيزة في اتجاه الشمال الشرقى داخل أراضى زراعية موازياً للطريق الدائرى الإقليمى من الناحية الغربية حتى يصل إلى نقطة النهاية بالربط على خط الغاز القائم النوبارية / ميت نما ٣٢ بوصة داخل غرفة بلوف رقم (٣) بأبعاد (٥٠ × ٥٠ م) بمساحة ٢٢٥٠٠ م^٢ والتي سيتم إنشاؤها غرب طريق أسفلت الخطاطبة - برقاش داخل قرية بنى سلامة بطول إجمالي لمسار الخط ٢٠ كم طبقاً للخريطة المساحية المرفقة .

ولما كانت الأراضى المطلوبة لتنفيذ المشروع من الأراضى الزراعية فقد تم الحصول على موافقة جهات الاختصاص بوزارة الزراعة واستصلاح الأراضى على تنفيذ المشروع طبقاً لكتايب السيد الدكتور رئيس قطاع الخدمات الزراعية والمتابعة بوزارة الزراعة واستصلاح الأراضى إلى كل من السيد اللواء سكرتير عام محافظة المنوفية والسيد الأستاذ سكرتير عام محافظة الجيزة بتاريخ ٢٠٢٥/٦/١٢ بناءً على كتاب أمين عام مجلس الوزراء رقم (٥-١٥٥٥٤) في ٢٦/٥/٢٠٢٥ والقرارات الصادرة بالجلسة رقم ٤٤ في ٢١/٥/٢٠٢٥ وذلك طبقاً لنص المادة (١٥٢) من قانون الزراعة رقم ٥٣ لسنة ١٩٦٦ وتعديلاته .

وقد تم الحصول على موافقة كل من المجلس التنفيذى بمحافظة المنوفية والمعتمدة من السيد اللواء المحافظ بتاريخ ٢٠٢٣/١٢/١١ ومحافظة الجيزة والمعتمدة من السيد اللواء المحافظ بتاريخ ٢٠٢٣/١٢/٢٠ وموافقة هيئة عمليات القوات المسلحة رقم (٤١٩٦ / ٢٠٢٤) المؤرخة ٢٩/٥/٢٠٢٤ على تنفيذ المشروع بالأراضى اللازمة لمسار تنفيذه والتي تقع في نطاق محافظتي الجيزة والمنوفية .

وحيث إن المشروع من المشروعات الهامة والعاجلة ذات النفع العام التي تخدم الاقتصاد القومى ، ومدرج له الاعتمادات المالية اللازمة ، وهو من المشروعات الطويلة التي يتعذر فيها حصر أسماء الملاك والحائزين للأراضي التي يمر بها مسار الخط قبل صدور القرار .

ونظرًا لصفة الاستعجال التي يتسم به المشروع لتنفيذ مسار الخط المشار إليه والذي لا يحتمل التأخير وإعمالاً لنص المادة (٤) من القانون رقم ٢١٧ لسنة ١٩٨٠ في شأن الغاز الطبيعي ولائحته التنفيذية وتعديلاته والقانون رقم (٤) لسنة ١٩٨٨ في شأن خطوط أنابيب البترول والمادة رقم (٢ - أ) من القرار رقم ٢٩٢ لسنة ١٩٨٨ بإصدار اللائحة التنفيذية للقانون رقم ٤ لسنة ١٩٨٨ والتي تجيز للسيد المهندس وزير البترول والثروة المعدنية إصدار قرار بالتنفيذ على الأراضي اللازمة لتنفيذ المشروعات العاجلة .

لذلك

يقضى الأمر استصدار قرار بالموافقة على تنفيذ المشروع لمدة ١٠ أشهر أو بانتهاء الغرض أيهما أقرب على الأراضي التي يمر بها مسار الخط المشار إليه والموضح موقعه وحدوده ومعالمه بصدر هذه المذكرة والخريطة المساحية المرفقة باعتباره إجراءً وقتياً يُمكن الشركة المصرية للغازات الطبيعية (جاسكو) المنفذة للمشروع من وضع الأراضي اللازمة لمسار المشروع تحت تصرفها خلال فترة التنفيذ ، كما ستقوم الشركة المصرية للغازات الطبيعية (جاسكو) بصرف

التعويضات اللازمة لذوى الشأن طبقاً لأحكام القانون مع اعتبار ذلك مرتبطاً بالتنفيذ وإعادة الأراضي المار بها مسار الخط في نهاية التنفيذ إلى الحالة التي كانت عليها وقت التنفيذ .

والأمر مرفوع لسيادتكم للتكرم بالنظر والتوجيه وفى حالة الموافقة ، مرفق طيه مشروع القرار المطلوب .

وتفضلوا سيادتكم بقبول فائق الاحترام

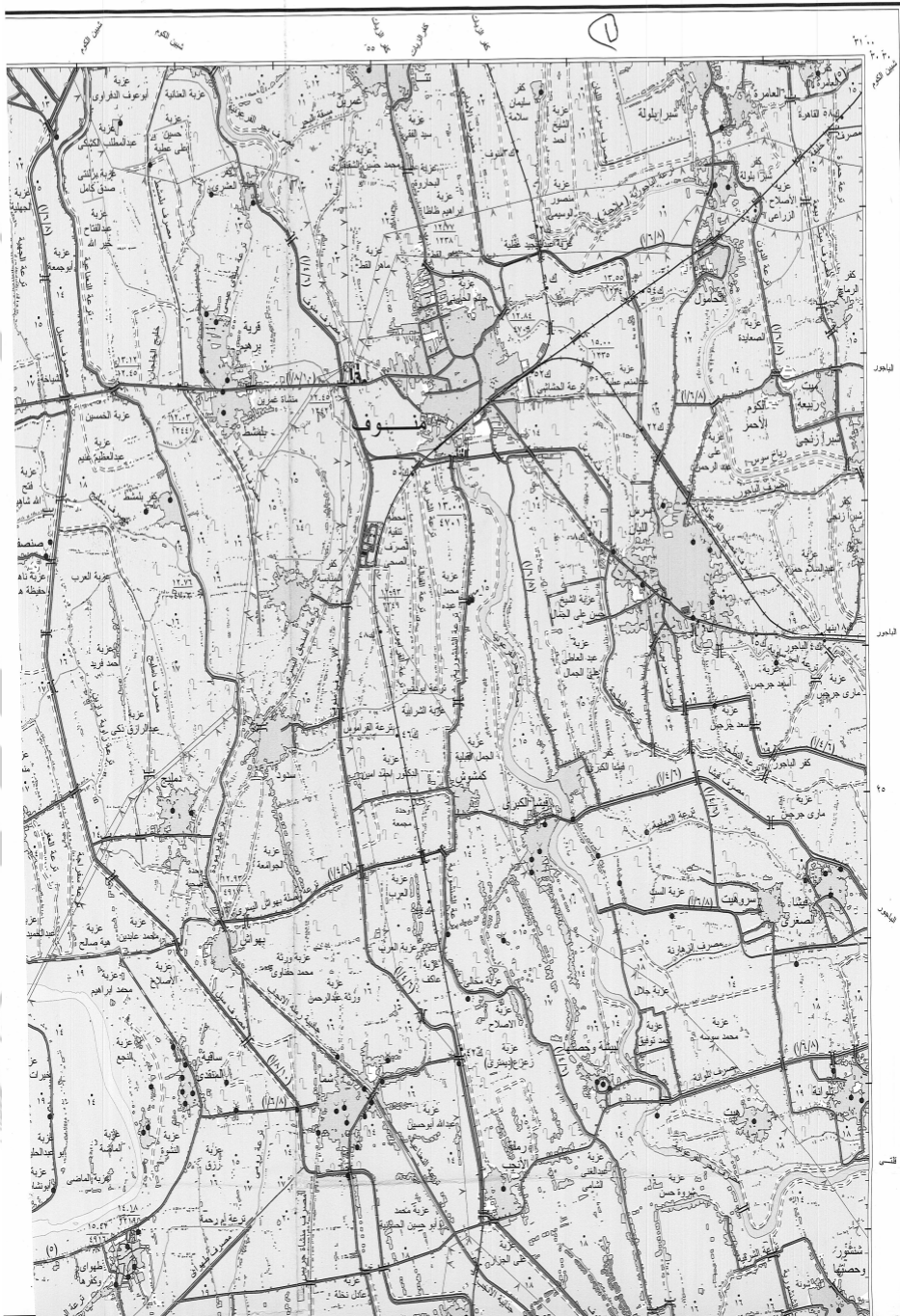
العضو المنتدب التنفيذي

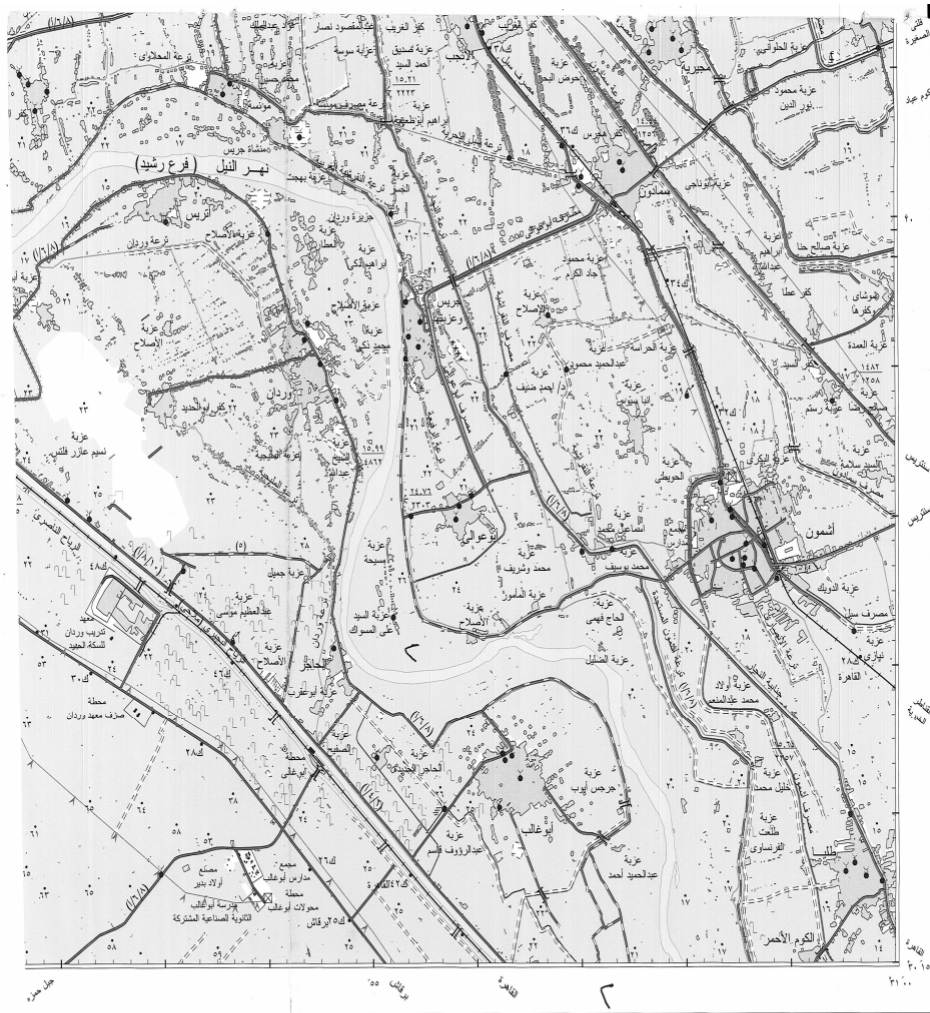
مهندس/ محمود عبد الحميد محمود



مـنـوـف

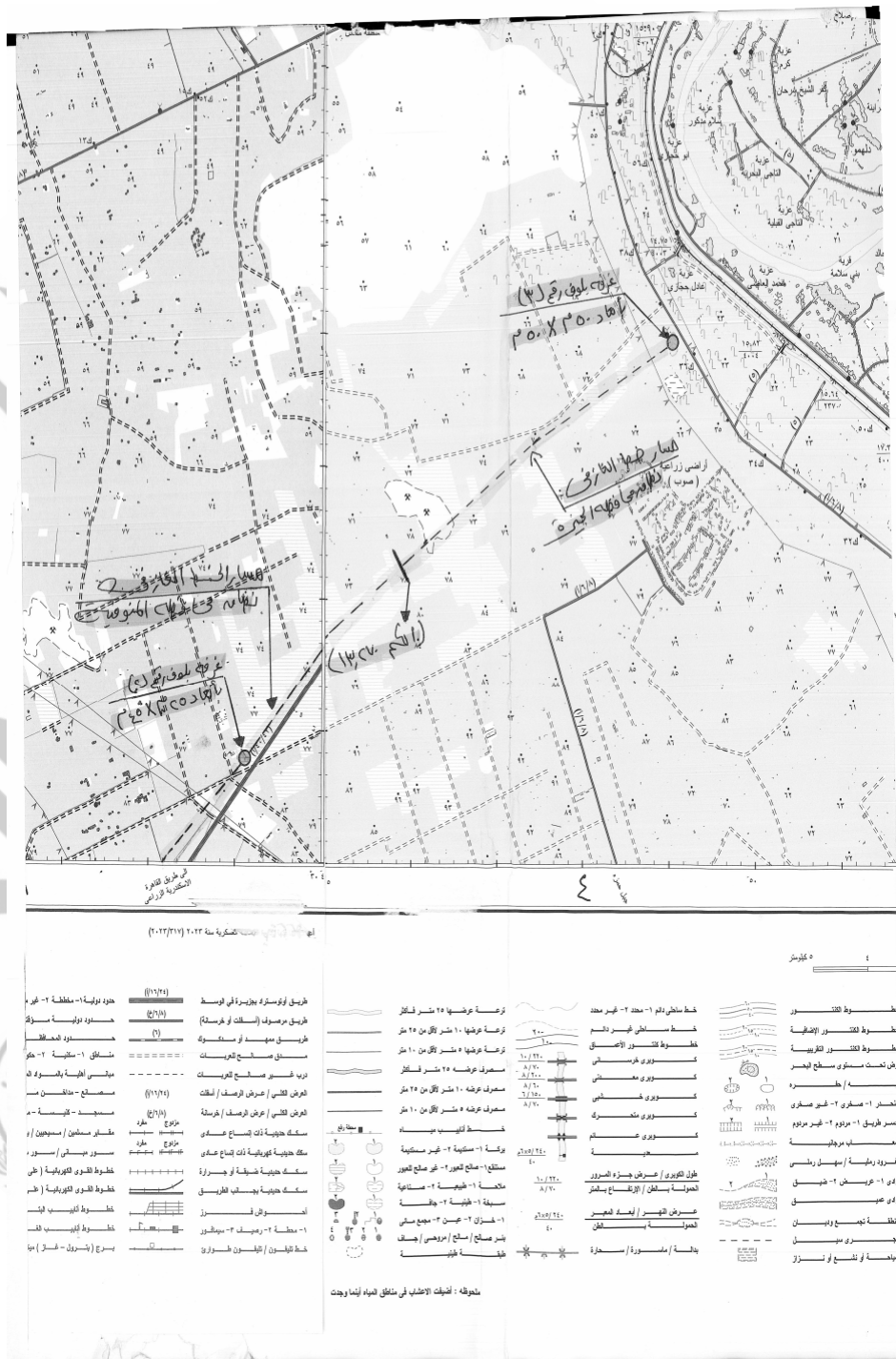
جمهورية مصر العربية



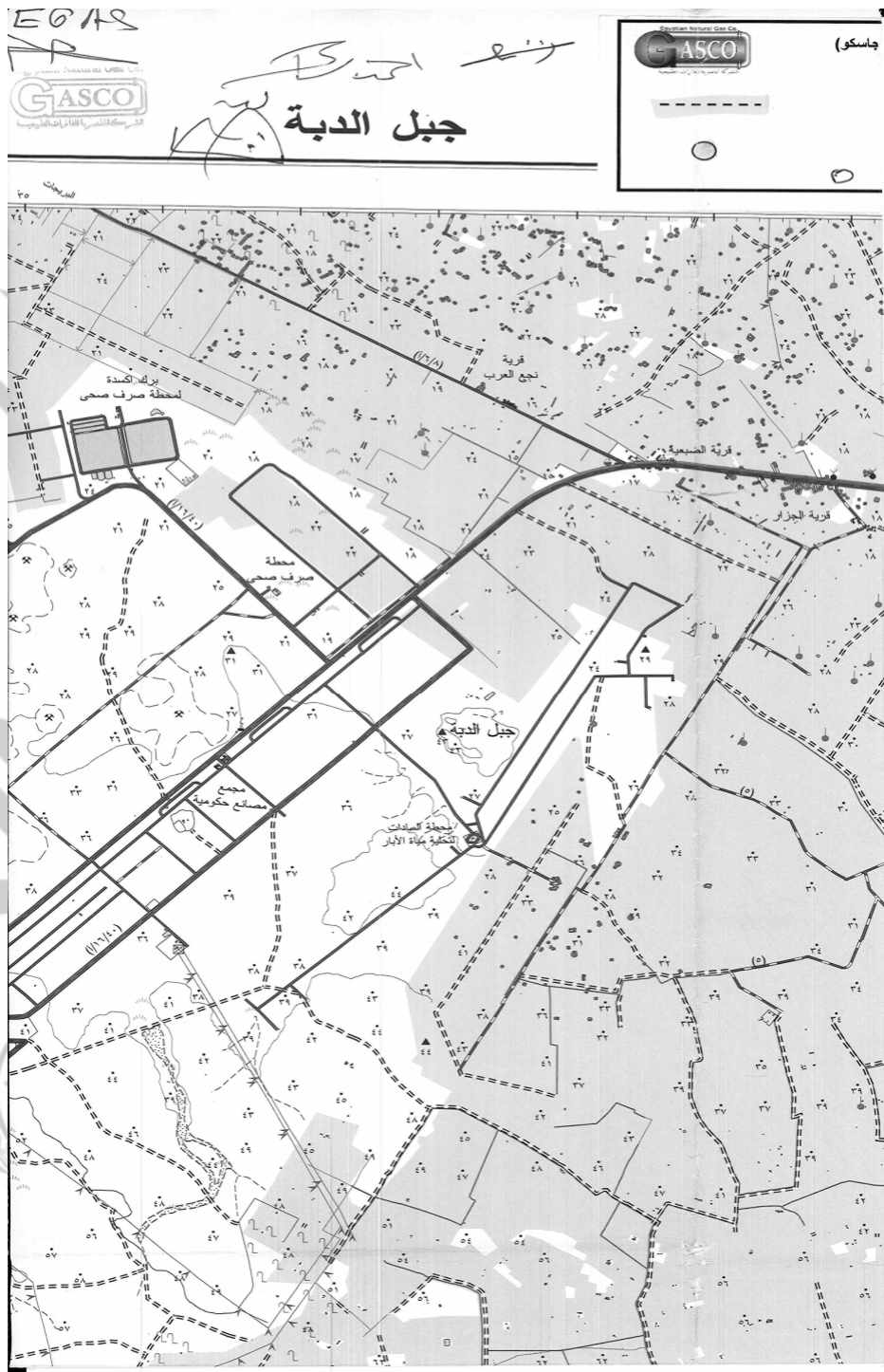


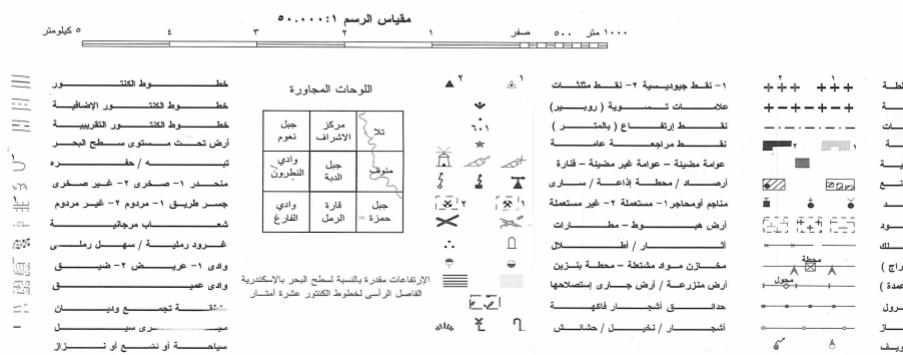
الوقائع المصرية – العدد ٢٨٣ تابع (د) فى ١٦ ديسمبر سنة ٢٠٢٥ ١٣

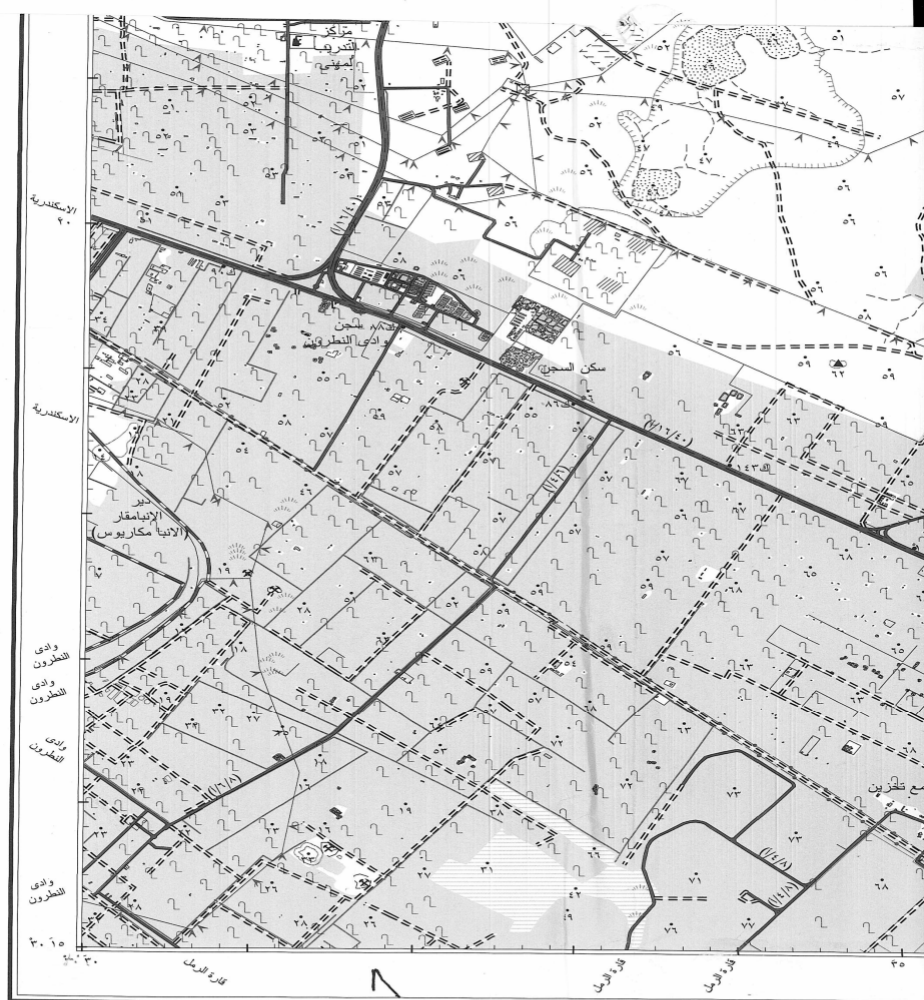




الوقائع المصرية - العدد ٢٨٣ تابع (د) في ١٦ ديسمبر سنة ٢٠٢٥ ١٥

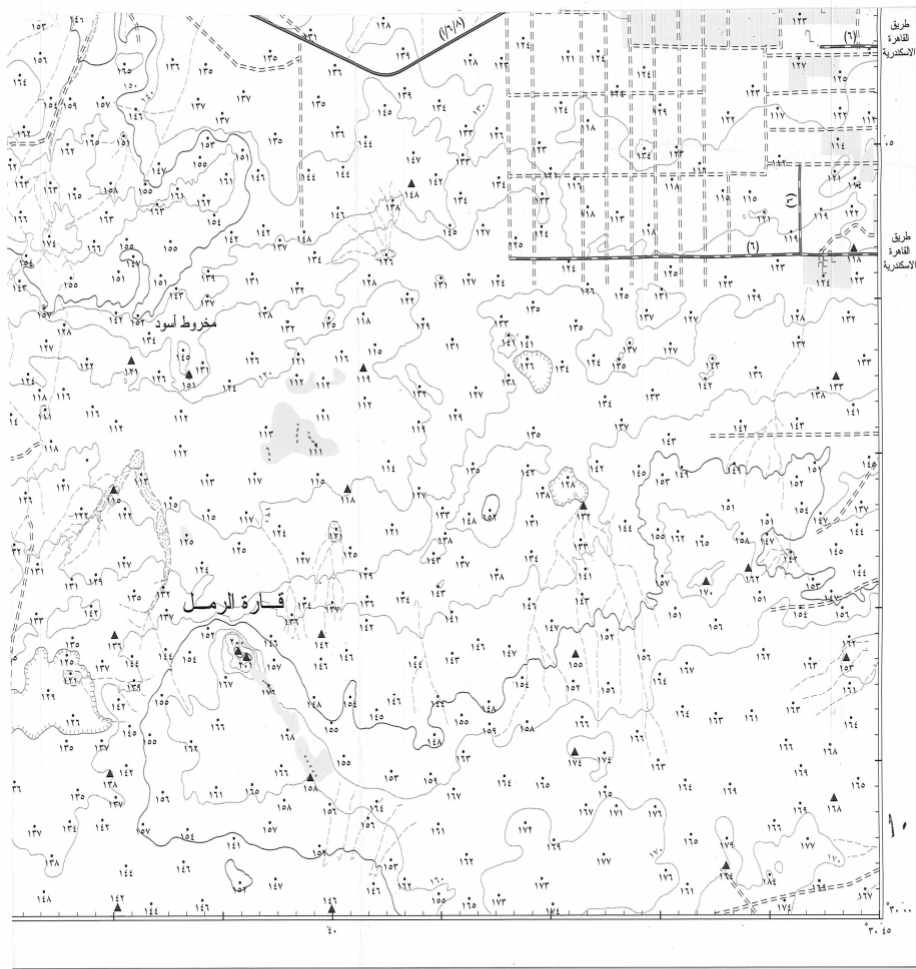







ترعسة عرضها ٢٥ متر فاكتر	خط ساحلى رقم ١ - محدد ٢ - غير محدد
ترعسة عرضها ١٠ متر لاق من ٢٥ متر	خط ساحلى غير رقم
ترعسة عرضها ٥ متر لاق من ١٠ متر	خط وادى كذا
مصرف عرضها ٢٥ متر فاكتر	ك - وادى خرد
مصرف عرضها ١٠ متر لاق من ٢٥ متر	ك - وادى مع
مصرف عرضها ٥ متر لاق من ١٠ متر	ك - وادى خرد
خط انابيب مياه	ك - وادى متحرك
بركة ١ - مستديمة ٢ - غير مستديمة	ك - وادى غير
مستنقع ١ - صالح للعبور ٢ - غير صالح للعبور	م - مستديمة
ملاحة ١ - طبيعية ٢ - صناعية	طول الكوبرى / عرض جزء المرور
سخية ١ - طينية ٢ - جافة	الحمولة بالطن / الإرتفاع بالمتر
١ - خزان ٢ - عين ٣ - مجمع مائى	عرض النهر / أبعاد المعبر
بئر صناعى / ملح / مروجى / جاف	الحمولة بالطن
طيرة	بدالة / ماسورة / سحرة

ملحوظة : أضيفت الاشجار فى مناطق المياه أينما وجدت

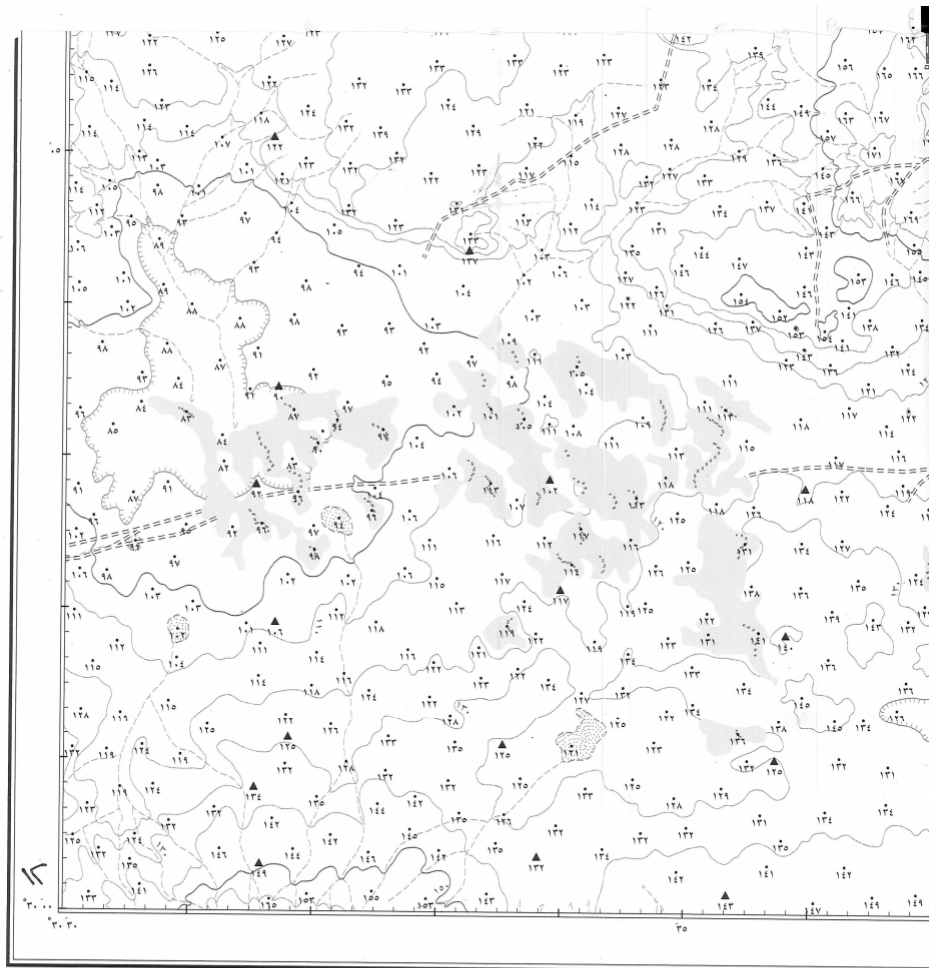


رسمت وطُبعت بإدارة المساحة العسكرية سنة ٢٠٠٨ (٢٠٠٨/٦٤٢)



ملحوظة : خطوط التليفون وانابيب البترول والغاز والمياه المدفونة ظهرت بنفس الاصطلاح بخط مجزأ





أُعيدت طباعتها بإدارة المساحة العسكرية سنة ٢٠١٠ / ١٦٨٦)



ملحوظه : أضيفت الاعشاب في مناطق المياه أينما وجدت

وزارة البترول والثروة المعدنية

قرار رقم ١٨٨٥ لسنة ٢٠٢٥

وزير البترول والثروة المعدنية

بعد الاطلاع على القانون رقم ٥٣ لسنة ١٩٦٦ بإصدار قانون الزراعة وتعديلاته ؛
وعلى القانون رقم ٤٣ لسنة ١٩٧٩ بإصدار قانون نظام الإدارة المحلية وتعديلاته ؛
وعلى القانون رقم ٢١٧ لسنة ١٩٨٠ بشأن الغاز الطبيعى ولائحته التنفيذية ؛
وعلى القانون رقم ٤ لسنة ١٩٨٨ فى شأن خطوط أنابيب البترول ولائحته التنفيذية ؛
وعلى القانون رقم ٢٠٣ لسنة ١٩٩١ بإصدار قانون شركات قطاع الأعمال العام ولائحته التنفيذية ؛
وعلى قرار السيد الدكتور رئيس مجلس الوزراء رقم ١٠٠٩ لسنة ٢٠٠١ بإنشاء الشركة المصرية القابضة للغازات الطبيعية ؛
وعلى موافقة هيئة عمليات القوات المسلحة رقم (٢٠٢٤ / ٣٥٦) المؤرخة ٢٠٢٤/١/٢٨ ؛
وعلى موافقة المجلس التنفيذى بمحافظة الغربية والمعتمدة بتاريخ ٢٠٢٤/٦/٢٩ ؛
وعلى موافقة جهات الاختصاص بوزارة الزراعة واستصلاح الأراضى على تنفيذ المشروع طبقاً لكتاب السيد الدكتور رئيس قطاع الخدمات الزراعية والمتابعة بوزارة الزراعة واستصلاح الأراضى الصادر إلى السيد اللواء سكرتير عام محافظة الغربية والسيد الأستاذ سكرتير عام محافظة الجيزة بتاريخ ٢٠٢٥/٦/١٢ بناءً على كتاب أمين عام مجلس الوزراء رقم (١٥٥٥٤-٥) فى ٢٠٢٥/٥/٢٦ والقرارات الصادرة بالجلسة رقم ٤٤ فى ٢٠٢٥/٥/٢١ ؛
وعلى ما عرضه كل من السيد المهندس العضو المنتدب التنفيذى للشركة المصرية القابضة للغازات الطبيعية والسيد الأستاذ الدكتور المشرف على الإدارة المركزية للشئون القانونية ؛

قرار:

مادة أولى - الموافقة على تنفيذ مشروع تعديل جزء من مسار خط الغاز القائم شبشير - محطة كهرياء شبرا الخيمة قطر ٢٨ بوصة بطول ٣٨٠ مترًا وعمق الحفر ١,٥ متر من الأرض الطبيعية وعرض مسار الخط اللازم للتنفيذ ٢٠ مترًا لمدة ٥ أشهر بانتهاء الغرض أيهما أقرب على الأراضي اللازمة له ويبدأ مسار التعديل من نقطة ربط على خط الغاز القائم شبشير - محطة كهرياء شبرا الخيمة ٢٨ بوصة داخل منطقة شبشير التابعة لشركة جاسكو ويمتد في اتجاه الشمال الشرقي بمسافة ٣٠ مترًا ثم يمتد في اتجاه الجنوب الشرقي بمسافة ٢٩٠ مترًا داخل أراضي زراعية قاطعًا ترعة ومصرف محلة روح وسكة حديد طنطا - المحلة ثم يمتد جنوب غرب بمسافة ٦٠ مترًا ليصل إلى نقطة الربط الثانية على خط الغاز القائم شبشير / محطة كهرياء شبرا الخيمة ٢٨ بوصة بطول إجمالي تقريبي لمسار التعديل ٣٨٠ مترًا ويمتد الجزء المراد تعديله من مسار خط الغاز بالكامل داخل أراضي زراعية بنطاق محافظة الغربية .

مادة ثانية - ينتهي العمل بأحكام هذا القرار بانتهاء مدة تنفيذ المشروع الموضحة بالمادة الأولى .

مادة ثالثة - يُنشر هذا القرار ومذكرته الإيضاحية والخريطة المساحية المرفقة فى الوقائع المصرية ، ويعمل به من اليوم التالي لتاريخ نشره ، وعلى الجهات المختصة تنفيذ هذا القرار .

صدر فى ٢٠٢٥/٨/٣١

وزير البترول والثروة المعدنية

مهندس / كريم بدوي



وزارة البترول والثروة المعدنية

مذكرة إيضاحية

على تنفيذ مشروع تعديل جزء

من مسار خط الغاز القائم شبشير - محطة كهرباء شبيرا الخيمة

قطر ٢٨ بوصة بطول ٣٨٠ مترًا بمحافظة الغربية

أتشرف بالإحاطة بأنه مدرج ب خطة مشروعات الشركة المصرية للغازات الطبيعية "جاسكو" لعام ٢٠٢٥ / ٢٠٢٦ تنفيذ مشروع تعديل جزء من مسار خط الغاز القائم شبشير - محطة كهرباء شبيرا الخيمة قطر ٢٨ بوصة بطول ٣٨٠ مترًا وعمق الحفر ١,٥ متر من الأرض الطبيعية وعرض مسار الخط اللازم للتنفيذ ٢٠ مترًا داخل الأراضي الزراعية بمحافظة الغربية .

وحيث إنه يلزم استصدار قرار لتنفيذ المشروع لمدة ٥ أشهر أو بانتهاء الغرض أيهما أقرب على الأراضي اللازمة له ويبدأ مسار التعديل من نقطة ربط على خط الغاز القائم شبشير - محطة كهرباء شبيرا الخيمة ٢٨ بوصة داخل منطقة شبشير التابعة لشركة جاسكو ويمتد في اتجاه الشمال الشرقي بمسافة ٣٠ مترًا ثم يمتد في اتجاه الجنوب الشرقي بمسافة ٢٩٠ مترًا داخل أراضي زراعية قاطعًا ترعة ومصرف محلة روح وسكة حديد طنطا - المحلة ثم يمتد جنوب غرب بمسافة ٦٠ مترًا ليصل إلى نقطة الربط الثانية على خط الغاز القائم شبشير - محطة كهرباء شبيرا الخيمة ٢٨ بوصة بطول إجمالي تقريبي لمسار التعديل ٣٨٠ مترًا ويمتد الجزء المراد تعديله من مسار خط الغاز بالكامل داخل أراضي زراعية بنطاق محافظة الغربية طبقًا للخريطة المساحية المرفقة .

ولما كانت الأراضي المطلوبة لتنفيذ المشروع من الأراضي الزراعية فقد تم الحصول على موافقة جهات الاختصاص بوزارة الزراعة واستصلاح الأراضي على تنفيذ المشروع طبقًا لكتاب السيد الدكتور رئيس قطاع الخدمات الزراعية والمتابعة بوزارة الزراعة واستصلاح الأراضي الصادر إلى السيد اللواء سكرتير عام محافظة الغربية بتاريخ ٢٠٢٥/٦/١٢ بناء على كتاب أمين عام مجلس الوزراء رقم (١٥٥٥٤-٥) في ٢٠٢٥/٥/٢٦ والقرارات الصادرة بالجلسة رقم (٤٤) في ٢٠٢٥/٥/٢١ وذلك طبقًا لنص المادة (١٥٢) من قانون الزراعة رقم ٥٣ لسنة ١٩٦٦ وتعديلاته .

وقد تم الحصول على موافقة المجلس التنفيذي بمحافظة الغربية بتاريخ ٢٠٢٤/٦/٢٩ وموافقة هيئة عمليات القوات المسلحة رقم (٣٥٦ / ٢٠٢٤) المؤرخة ٢٠٢٤/١/٢٨ على تنفيذ المشروع بالأراضي اللازمة لمسار تنفيذه والتي تقع في نطاق محافظة الغربية .

وحيث إن المشروع من المشروعات الهامة والعاجلة ذات النفع العام التي تخدم الاقتصاد القومي ، ومدرج له الاعتمادات المالية اللازمة .

ونظرًا لصفة الاستعجال التي يتسم به المشروع لتنفيذ تعديل جزء من مسار الخط المشار إليه والذي لا يحتمل التأخير وإعمالاً لنص المادة (٤) من القانون رقم ٢١٧ لسنة ١٩٨٠ في شأن الغاز الطبيعي ولائحته التنفيذية وتعديلاته والقانون رقم ٤ لسنة ١٩٨٨ في شأن خطوط أنابيب البترول والمادة رقم (٢ - أ) من القرار رقم ٢٩٢ لسنة ١٩٨٨ بإصدار اللائحة التنفيذية للقانون رقم ٤ لسنة ١٩٨٨ والتي تجيز للسيد المهندس وزير البترول والثروة المعدنية إصدار قرار بالتنفيذ على الأراضي اللازمة لتنفيذ المشروعات العاجلة .

لذلك

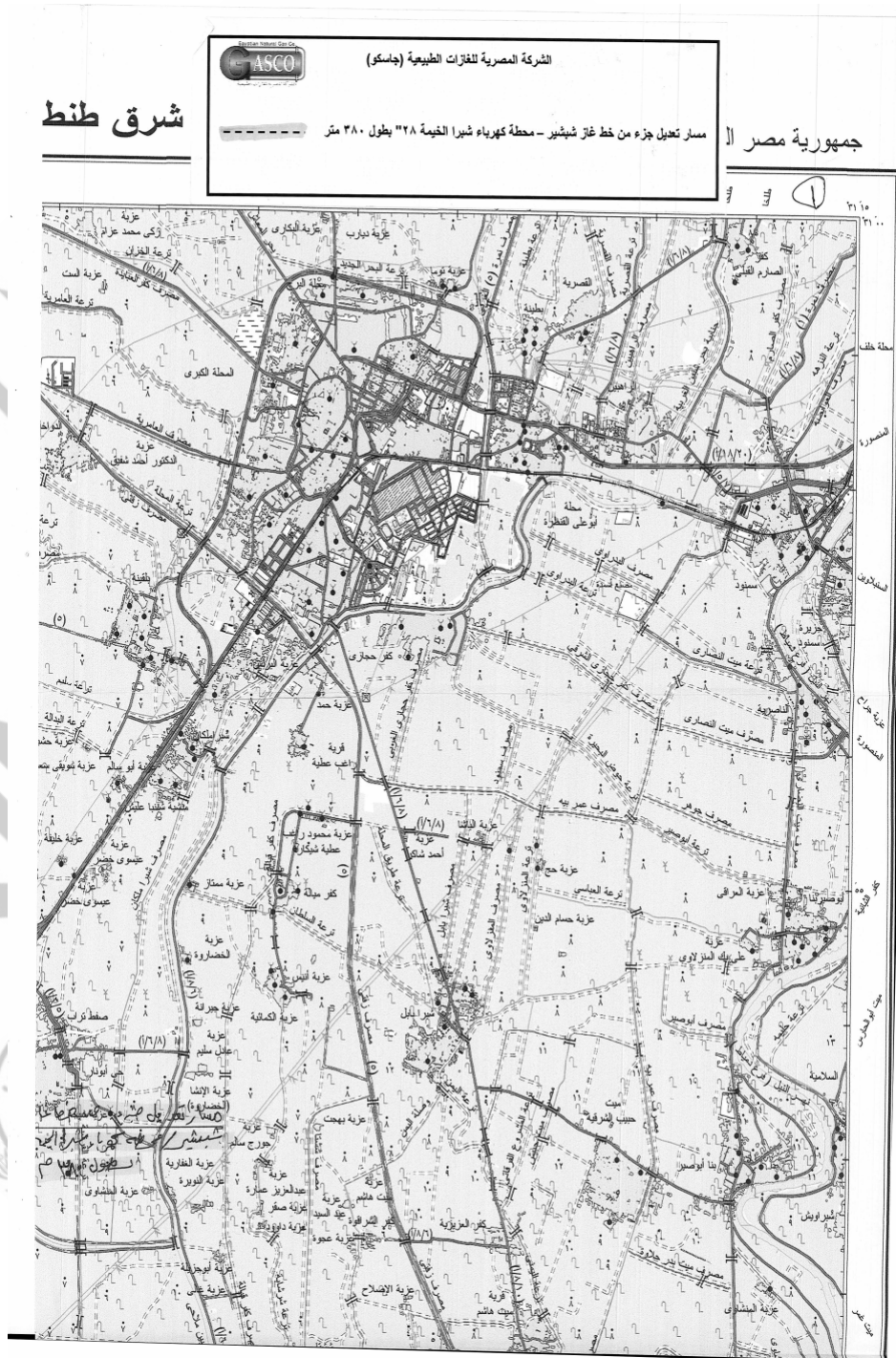
بقتضى الأمر استصدار قرار بالموافقة على تنفيذ المشروع لمدة ٥ أشهر أو بانتهاء الغرض أيهما أقرب على الأراضي التي يمر بها تعديل جزء من مسار خط الغاز القائم المشار إليه والموضح موقعه وحدوده ومعالمه بصدد هذه المذكرة والخريطة المساحية المرفقة باعتباره إجراءً وقتياً يُمكن الشركة المصرية للغازات الطبيعية (جاسكو) المنفذة للمشروع من وضع الأراضي اللازمة لمسار المشروع تحت تصرفها خلال فترة التنفيذ ، كما ستقوم الشركة المصرية للغازات الطبيعية (جاسكو) بصرف التعويضات اللازمة لذوى الشأن طبقاً لأحكام القانون مع اعتبار ذلك مرتبطاً بالتنفيذ وإعادة الأراضي المار بها مسار الخط في نهاية التنفيذ إلى الحالة التي كانت عليها وقت التنفيذ .

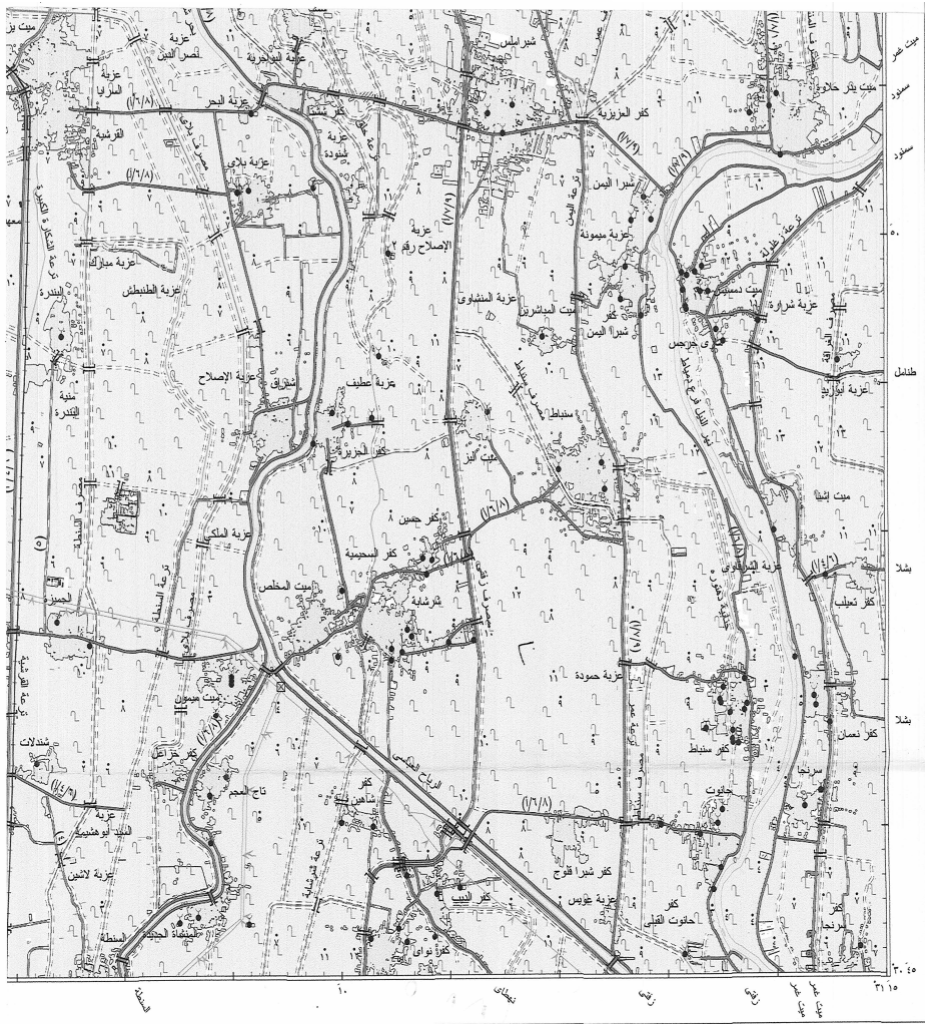
والأمر مرفوع لسيادتكم للتكرم بالنظر والتوجيه فى حالة الموافقة ، مرفق طيه مشروع القرار المطلوب .

وتفضلوا سيادتكم بقبول فائق الاحترام

العضو المنتدب التنفيذي

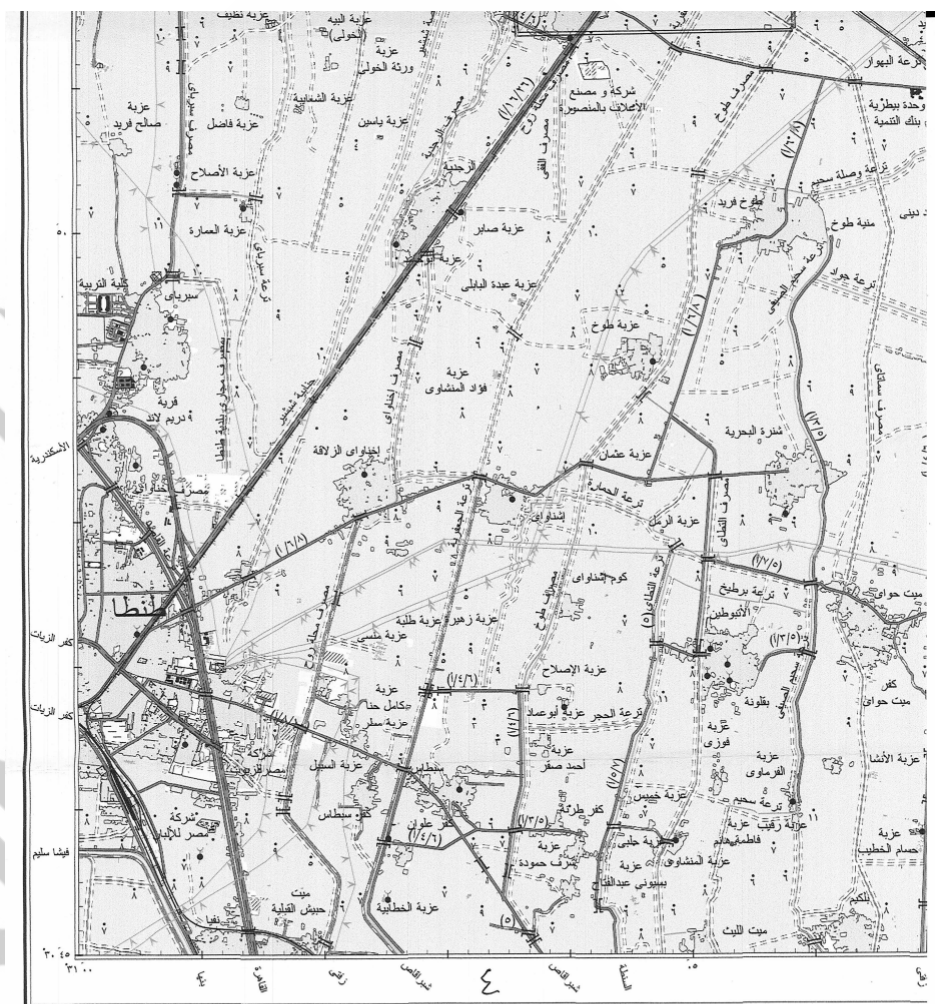
مهندس / محمود عبد الحميد محمود





أُعِدَّتْ طِبَاعَتُهَا بِإِذَارَةِ الْمَسَاحَةِ الْعَسْكَرِيَّةِ سَنَةِ ٢٠١٩ (٢٠١٩/٤١٥)





ملحوظة : أضيفت الأعشاب في مناطق المياه أبتعا وجبت

طبعت بالهيئة العامة لشئون المطابع الأميرية

رئيس مجلس الإدارة

محاسب / أشرف إمام عبد السلام

رقم الإيداع بدار الكتب ٢٦٨ لسنة ٢٠٢٥

٥١٩ - ٢٠٢٥/١٢/١٧ - ٢٠٢٥/٢٥٥٧٦

