

جمهورية مصر العربية



رئاسة الجمهورية

الوقائع المصرية

مُلحق للجريدة الرسمية

الثمن ١٥ جنيهاً

السنة
١٩٨ هـ

الصادر في يوم الخميس ٥ رجب سنة ١٤٤٧
الموافق (٢٥ ديسمبر سنة ٢٠٢٥)

العدد ٢٩١
تابع (ب)



وزارة البترول والثروة المعدنية

قرار رقم ١٨٨٤ لسنة ٢٠٢٥

وزير البترول والثروة المعدنية

بعد الاطلاع على القانون رقم ٥٣ لسنة ١٩٦٦ بإصدار قانون الزراعة وتعديلاته؛
وعلى القانون رقم ٤٣ لسنة ١٩٧٩ بإصدار قانون نظام الإدارة
المحلية وتعديلاته ؛

وعلى القانون رقم ٢١٧ لسنة ١٩٨٠ بشأن الغاز الطبيعى ولائحته التنفيذية ؛
وعلى القانون رقم ٤ لسنة ١٩٨٨ فى شأن خطوط أنابيب البترول
ولائحته التنفيذية ؛

وعلى القانون رقم ٢٠٣ لسنة ١٩٩١ بإصدار قانون شركات قطاع الأعمال العام
ولائحته التنفيذية وتعديلاته ؛

وعلى قرار السيد الدكتور رئيس مجلس الوزراء رقم ١٠٠٩ لسنة ٢٠٠١ بإنشاء
الشركة المصرية القابضة للغازات الطبيعية ؛

وعلى موافقة هيئة عمليات القوات المسلحة رقم ٧٦٦٧ / ٢٠٢٤ المؤرخة
٢٠٢٤/١١/١٨ ؛

وعلى موافقة المجلس التنفيذى بمحافظة بنى سويف والمعتمدة بتاريخ
٢٠٢٤/١٢/٢٤ ؛

وعلى موافقة المجلس التنفيذى بمحافظة الفيوم والمعتمدة بتاريخ ٢٠٢٤/١٢/٢٥ ؛

وعلى موافقة السيدة المهندسة مساعد أول رئيس مجلس الوزراء المؤرخة ٢٠٢٥/٢/١٦ طبقاً لكتاب السيد الأستاذ وزير الزراعة وإستصلاح الأراضى للسيد الأستاذ أمين عام مجلس الوزراء المؤرخ ٢٠٢٤/١٠/٢ وكذا موافقة كلاً من السيد الدكتور رئيس الإدارة المركزية لحماية الأراضى والسيد الدكتور رئيس قطاع الخدمات الزراعية والمتابعة بوزارة الزراعة وإستصلاح الأراضى الصادرة إلى السيد اللواء وكيل أول الوزارة - سكرتير عام محافظة بنى سويف المؤرخة ٢٠٢٥/٣/٢٥ بناء على كتاب مساعد أول رئيس مجلس الوزراء رقم (٢١-٥٠٩٧) فى ٢٠٢٥/٢/١٨ على البدء فى أعمال التنفيذ بالأراضى الزراعية لحين الحصول على الموافقة النهائية من مجلس الوزراء للسيد الأستاذ وزير الزراعة وإستصلاح الأراضى على تنفيذ المشروع وعلى ما عرضه كل من السيد المهندس العضو المنتدب التنفيذى للشركة المصرية القابضة للغازات الطبيعية والسيد الأستاذ الدكتور المشرف على الإدارة المركزية للشئون القانونية ؛

قرر:

مادة أولى : الموافقة على تنفيذ مشروع عدد (٣) خطوط غاز طبيعى صلب بضغط ٧٠ بار لتغذية مدن وقرى محافظة الفيوم بالغاز الطبيعى ضمن المبادرة الرئاسية (حياه كريمة) بأقطار ٢٤ بوصة - ١٦ بوصة وبطول إجمالى ٤٠,٥ كم لمدة ١٨ شهر أو بانتهاء الغرض أيهما أقرب على الأراضى اللازمة له وذلك على النحو التالى :

- ١ - وصف مسار خط غاز بنى سويف - الفيوم الجديدة ٢٤ بوصة بطول ١٩ كم تقريباً وكذا إنشاء عدد (٣) غرف بلوف .

ويبدأ مسار الخط بنطاق محافظة بنى سويف بالأراضى الزراعية بإقامة غرفة بلوف رقم (١) بمساحة إجمالية ٢م١٠٠٠٠ وإنشاء مدق (مدخل) لغرفة البلوف بأبعاد (٢٧٠م × ١٠م) بإجمالى مساحة ٢م٢٧٠٠ عند الكم (صفر) على خط الغاز القائم دهشور / بنى سويف قطر ٣٦ بوصة الصادر له موافقة هيئة عمليات القوات المسلحة رقم (١٧٨١ / ٢٠١٧) ثم يمتد فى إتجاه الغرب داخل عزة عبد الحفيظ بمحافظة بنى سويف، ثم يمتد غرباً موازياً لكل من ترعة الجيزة وجنابية الجيزة اليمنى حتى الكم ٢,٤٠٠ ثم يقطع طريق بنى سويف - الفيوم ثم يمتد موازياً له من الناحية الجنوبية حتى نهاية الأراضى الزراعية عند الكم ٢,٩٠٠ ثم يستمر ممتداً موازياً لطريق بنى سويف - الفيوم من الناحية الجنوبية فى الأراضى الصحراوية حتى الكم ٣,٨٠٠. ثم يمتد مسار خط الغاز بنطاق محافظة الفيوم بإمتداده غرباً موازياً لكل من ترعة الجيزة وجنابية الجيزة اليمنى من الكم ٣,٨٠٠ فى الأراضى الصحراوية ثم يقطع طريق بنى سويف - الفيوم ثم يمتد موازياً له من الناحية الجنوبية حتى الكم ٩,١٠٠ وإقامة غرفة البلوف رقم (٢) بمساحة إجمالية ٢م١٥٠٠ نهاية الأراضى الصحراوية، ثم يبدأ فى الأراضى الزراعية ممتداً فى الإتجاه الجنوب الغربى قاطعاً أراضى زراعية وقاطعاً مصرف كمال وترعة بحر يوسف (ملاحى) وترعة بحر حسن واصف (ملاحى) والطريق الصحراوى الغربى حتى الكم ١٣,٦٠٠ نهاية الأراضى الزراعية ، ثم يمتد فى إتجاه الجنوب الغربى داخل الأراضى الصحراوية داخل نطاق مدينة الفيوم الجديدة حتى يصل الخط إلى نقطة النهاية بإقامة غرفة بلوف رقم (٣) بمساحة إجمالية ٢م٦٠٢٥ عند الكم ١٩,٠٠٠ داخل مدينة الفيوم الجديدة .

٢- وصف مسار خط غاز تدعيم توسعات الفيوم ١٦ بوصة بطول ١٢ كم تقريباً .
يبدأ مسار خط الغاز داخل نطاق محافظة الفيوم من غرفة بلوف رقم (٢) المزمع إنشائها على خط الغاز بنى سويف / الفيوم الجديدة قطر ٢٤ بوصة ثم يمتد فى الأراضى الصحراوية فى إتجاه الشمال الغربى قاطعاً الطريق الصحراوى الغربى حتى الكم ٦٥٠, ثم يمتد فى إتجاه الشمال الغربى داخل مدينة دمو الجديدة موازياً لطريق بنى سويف / الفيوم حتى الكم ٤,٢٠٠ ثم يمتد فى الأراضى الزراعية بالقرب من مدينة دمو وكفور النيل وكفور النيل الوسطى وعزبة سلطان بهنس حتى الكم ١٠,٧٠٠ ثم يمتد فى إتجاه الجنوب الغربى قاطعاً الطريق الدائرى حول الفيوم حتى نقطة النهاية بإقامة غرفة بلوف رقم (٤) بمساحة إجمالية ١٨٧٥م٢ مجاورة لمحطة التخفيض التابعة لشركة الفيوم للغاز عند الكم ١٢,٠٠٠

٣- وصف مسار خط غاز إمداد إطسا ١٦ بوصة بطول ٩,٥ كم تقريباً .
يبدأ مسار خط الغاز داخل نطاق محافظة الفيوم من غرفة بلوف رقم (٣) المزمع إنشائها على خط الغاز بنى سويف / الفيوم الجديدة قطر ٢٤ بوصة نهاية الأراضى الصحراوية ثم يمتد فى إتجاه الغرب قاطعاً أراضى زراعية ترعة بحر الغرق ، مصرف الروس ، مصرف الوسطانى ، ترعة بحر قلهانة البلد ، مصرف عبد اللطيف . صرف أم الدبابات ، وبالقرب من عزبة رمز الشرقية وطريق أسفلت إطسا وقصر الباسل ، ثم يستمر فى إتجاه الغرب بالقرب من دفينو ، عزبة إسماعيل الفريق حتى يقطع طريق الفيوم الغرق ليصل إلى نقطة النهاية بإنشاء غرفة بلوف رقم (٥) بمساحة إجمالية ٢٢٢٢,٥ م٢ بالقرب من مركز إطسا عند الكم ٩,٥٠٠ ويمتد الخط بالكامل داخل الأراضى الزراعية .

ويقع مسار الخطوط بالكامل فى نطاق محافظتى الفيوم وبني سويف طبقاً للمسار
الموضح بالمذكرة الإيضاحية والخريطة المساحية المرفقة.

مادة ثانية - ينتهى العمل بأحكام هذا القرار بإنتهاء مدة تنفيذ المشروع
الموضحة بالمادة الأولى .

مادة ثالثة - ينشر هذا القرار ومذكرته الإيضاحية والخريطة المساحية المرفقة
فى الوقائع المصرية ، ويعمل به من اليوم التالى لتاريخ نشره ، وعلى الجهات المختصة
تنفيذ هذا القرار.

صدر فى ٢٠٢٥/٨/٣١

وزير البترول والثروة المعدنية

مهندس / كريم بدوى



الشركة المصرية القابضة للغازات الطبيعية

(ش.م.ق.م)

مذكرة إيضاحية

لقرار السيد المهندس وزير البترول والثروة المعدنية رقم (١٨٨٤)

لسنة ٢٠٢٥ على تنفيذ مشروع عدد (٣) خطوط غاز طبيعى صلب بضغط

٧٠ بار لتغذية مدن وقرى محافظة الفيوم بالغاز الطبيعى ضمن المبادرة

الرئاسية (حياه كريمة) بأقطار ٢٤ بوصة - ١٦ بوصة وبطول

إجمالى ٤٠,٥ كم بمحافظتى الفيوم وبنى سويف

أتشرف بالإحاطة بأنه مدرج بخطة مشروعات شركة الفيوم للغاز

لعام ٢٠٢٤ / ٢٠٢٥ تنفيذ عدد (٣) خطوط غاز طبيعى صلب بضغط ٧٠ بار

لتغذية مدن وقرى محافظة الفيوم بالغاز الطبيعى ضمن المبادرة الرئاسية (حياه

كريمة) بأقطار ٢٤ بوصة - ١٦ بوصة وبطول إجمالى ٤٠,٥ كم وعرض المسار اللازم

للتنفيذ ٢٠ مترو عمق الحفر ١,٥ متر وكذا إنشاء عدد (٥) غرف بلوف بارتفاع أسوار

(٤) متر وتمتد الخطوط داخل محافظتى الفيوم وبنى سويف وحيث أنه يلزم إستصدار

قرار لتنفيذ المشروع لمدة ١٨ شهر أو بإنتهاء الغرض أيهما أقرب على الأرضى

اللازمة وذلك على النحو التالى :

١ - وصف مسار خط غاز خط بنى سويف - الفيوم الجديدة ٢٤ بوصة بطول ١٩

كم تقريباً وكذا انشاء عدد (٣) غرف بلوف .

ويبدأ مسار الخط بنطاق محافظة بنى سويف (بالأراضى الزراعية) بإقامة غرفة

بلوف رقم (١) بمساحة إجمالية ٢١٠٠٠ م^٢ وإنشاء مدق (مدخل) لغرفة البلوف بأبعاد

(٢٧٠ م × ١٠ م) بإجمالى مساحة ٢٧٠٠ م^٢ عند الكم (صفر) على خط الغاز القائم

دهشور / بنى سويف قطر ٣٦ بوصة الصادر له موافقة هيئة عمليات القوات المسلحة

رقم ١٧٨١ / ٢٠١٧ ثم يمتد فى إتجاه الغرب داخل عزبة عبد الحفيظ بمحافظة بنى سويف ، ثم يمتد غرباً موازياً لكل من ترعة الجيزة وجنايبية الجيزة اليمنى حتى الكم ٢,٤٠٠ ثم يقطع طريق بنى سويف - الفيوم ثم يمتد موازياً له من الناحية الجنوبية حتى نهاية الأراضى الزراعية عند الكم ٢,٩٠٠ ثم يستمر ممتداً موازياً لطريق بنى سويف - الفيوم من الناحية الجنوبية فى الأراضى الصحراوية حتى الكم ٣,٨٠٠ ثم يمتد مسار خط الغاز بنطاق محافظة الفيوم بإمتداده غرباً موازياً لكل من ترعة الجيزة وجنايبية الجيزة اليمنى من الكم ٣,٨٠٠ فى الأراضى الصحراوية ثم يقطع طريق بنى سويف - الفيوم ثم يمتد موازياً له من الناحية الجنوبية حتى الكم ٩,١٠٠ وإقامة غرفة البلوف رقم (٢) بمساحة إجمالية ٢م١٥٠٠ نهاية الأراضى الصحراوية ، ثم يبدأ فى الأراضى الزراعية ممتداً فى الإتجاه الجنوب الغربى قاطعاً أراضى زراعية وقاطعاً مصرف كمال وترعة بحر يوسف (ملاحى) وترعة بحر حسن واصف (ملاحى) والطريق الصحراوى الغربى حتى الكم ١٣,٦٠٠ نهاية الأراضى الزراعية ، ثم يمتد فى اتجاه الجنوب الغربى داخل الأراضى الصحراوية داخل نطاق مدينة الفيوم الجديدة حتى يصل الخط إلى نقطة النهاية بإقامة غرفة بلوف رقم (٣) بمساحة إجمالية ٢م٦٠٢٥ عند الكم ١٩,٠٠٠ داخل مدينة الفيوم الجديدة .

علمًا بأن إجمالى طول الخط داخل نطاق محافظة بنى سويف ٣,٨ كم تقريباً (إجمالى طول المسار الزراعى ٢,٩ كم من الكم صفر حتى الكم ٢,٩٠٠ وإجمالى طول المسار الصحراوى ٠,٩ كم تقريباً من الكم ٢,٩٠٠ حتى الكم ٣,٨٠٠) . وإجمالى طول الخط داخل نطاق محافظة الفيوم ١٥,٢ كم (إجمالى طول المسار الزراعى ٤,٥ كم من الكم ٩,١٠٠ حتى الكم ١٣,٦٠٠ وإجمالى طول المسار الصحراوى ١٠,٧ كم تقريباً من الكم ٣,٨٠٠ حتى الكم ٩,١٠٠ ثم من الكم ١٣,٦٠٠ حتى الكم ١٩,٠٠٠) .

٢ - وصف مسار خط غاز تدعيم توسعات الفيوم ١٦ بوصة بطول ١٢ كم تقريباً :
يبدأ مسار خط الغاز داخل نطاق محافظة الفيوم من غرفة بلوف رقم (٢) المزمع إنشائها على خط الغاز بنى سويف / الفيوم الجديدة قطر ٢٤ بوصة ثم يمتد فى الأراضى الصحراوية فى إتجاه الشمال الغربى قاطعاً الطريق الصحراوى الغربى حتى الكم ٠,٦٥٠ ثم يمتد فى إتجاه الشمال الغربى داخل مدينة دمو الجديدة موازياً لطريق بنى سويف / الفيوم حتى الكم ٤,٢٠٠ ثم يمتد فى الأراضى الزراعية بالقرب من مدينة دمو وكفور النيل وكفور النيل الوسطى وعزبة سلطان بهنس حتى الكم ١٠,٧٠٠ ثم يمتد فى إتجاه الجنوب الغربى قاطعاً الطريق الدائرى حول الفيوم حتى نقطة النهاية بإقامة غرفة بلوف رقم (٤) بمساحة إجمالية ٢م ١٨٧٥ مجاورة لمحطة التخفيض التابعة لشركة الفيوم للغاز عند الكم ١٢,٠٠٠. علماً بأن إجمالى طول الخط داخل نطاق محافظة الفيوم ١٢ كم (إجمالى طول المسار الزراعى ٧,٨ كم تقريباً من الكم ٤,٢٠٠ حتى الكم ١٢,٠٠٠ وإجمالى طول المسار الصحراوى ٤,٢ كم تقريباً من الكم صفر حتى الكم ٤,٢٠٠).

٣ - وصف مسار خط غاز إمداد إطسا ١٦ بوصة بطول ٩,٥ كم تقريباً :
يبدأ مسار خط الغاز داخل نطاق محافظة الفيوم من غرفة بلوف رقم (٣) المزمع إنشائها على خط الغاز بنى سويف / الفيوم الجديدة قطر ٢٤ بوصة نهاية الأراضى الصحراوية ثم يمتد فى إتجاه الغرب قاطعاً أراضى زراعية ، ترعة بحر الغرق ، مصرف الروس ، مصرف الوسطانى ، ترعة بحر قلهانة البلد ، مصرف عبد اللطيف ، مصرف أم الدبابات ، وبالقرب من عزبة رمز الشرقية وطريق أسفلت إطسا وقصر الباسل ، ثم يستمر فى إتجاه الغرب بالقرب من دفينو ، عزبة إسماعيل الفريق حتى يقطع طريق الفيوم الغرق ليصل إلى نقطة النهاية بإنشاء غرفة بلوف رقم (٥) بمساحة إجمالية ٥م ٢٢٢٢, ٢ بالقرب من مركز إطسا عند الكم ٩,٥٠٠ ويمتد الخط بالكامل داخل

الأراضى الزراعية . ولما كانت بعض الأراضى المطلوبة لتنفيذ المشروع من الأراضى الزراعية فقد تم الحصول على موافقة السيدة المهندسة مساعد أول رئيس مجلس الوزراء المؤرخة ٢٠٢٥/٢/١٦ طبقاً لكتاب السيد الأستاذ وزير الزراعة واستصلاح الأراضى للسيد الأستاذ أمين عام مجلس الوزراء المؤرخ ٢٠٢٤/١٠/٢ وكذا موافقة كلاً من السيد الدكتور رئيس الإدارة المركزية لحماية الأراضى والسيد الدكتور رئيس قطاع الخدمات الزراعية والمتابعة بوزارة الزراعة واستصلاح الأراضى الصادرة إلى السيد اللواء وكيل أول الوزارة - سكرتير عام محافظة بنى سويف والمؤرخة ٢٠٢٥/٣/٢٥ بناء على كتاب مساعد أول رئيس مجلس الوزراء رقم ٢١-٥٠٩٧ فى ٢٠٢٥/٢/١٨ على البدء فى أعمال التنفيذ بالأراضى الزراعية لحين الحصول على الموافقة النهائية من مجلس الوزراء للسيد الأستاذ وزير الزراعة واستصلاح الأراضى على تنفيذ المشروع، وذلك طبقاً لنص المادة ١٥٢ من قانون الزراعة رقم ٥٣ لسنة ١٩٦٦ وتعديلاته .

وقد تم الحصول على موافقة كلاً من المجلس التنفيذى بمحافظة بنى سويف والمعتمدة من السيد الدكتور المحافظ بتاريخ ٢٤/١٢/٢٠٢٤ والمجلس التنفيذى بمحافظة الفيوم والمعتمدة من السيد الدكتور المحافظ بتاريخ ٢٥/١٢/٢٠٢٤ وموافقة هيئة عمليات القوات المسلحة رقم ٧٦٦٧ / ٢٠٢٤ المؤرخة ١٨/١١/٢٠٢٤ على تنفيذ المشروع بالأراضى اللازمة لمسار تنفيذه والتى تقع فى نطاق محافظتى الفيوم وبنى سويف .

وحيث أن المشروع من المشروعات الهامة والعاجلة ذات النفع العام التى تخدم الإقتصاد القومى ، ومدرج له الإعتمادات المالية اللازمة ، وهو من المشروعات الطولية التى يتعذر فيها حصر أسماء الملاك والحائزين للأراضى التى يمر بها مسار الخطوط قبل صدور القرار .

ونظرًا لصفة الإستعجال التى يتسم به المشروع لتنفيذ مسار الخطوط المشار إليها والتى لا يحتمل التأخير وإعمالاً لنص المادة (٤) من القانون رقم ٢١٧ لسنة ١٩٨٠ فى شأن الغاز الطبيعى ولائحته التنفيذية وتعديلاته والقانون رقم ٤ لسنة ١٩٨٨ فى شأن خطوط أنابيب البترول والمادة رقم (٢ - أ) من القرار رقم ٢٩٢ لسنة ١٩٨٨ بإصدار اللائحة التنفيذية للقانون رقم ٤ لسنة ١٩٨٨ والتى تجيز للسيد المهندس وزير البترول والثروة المعدنية إصدار قرار بالتنفيذ على الأراضى اللازمة لتنفيذ المشروعات العاجلة .

لذلك

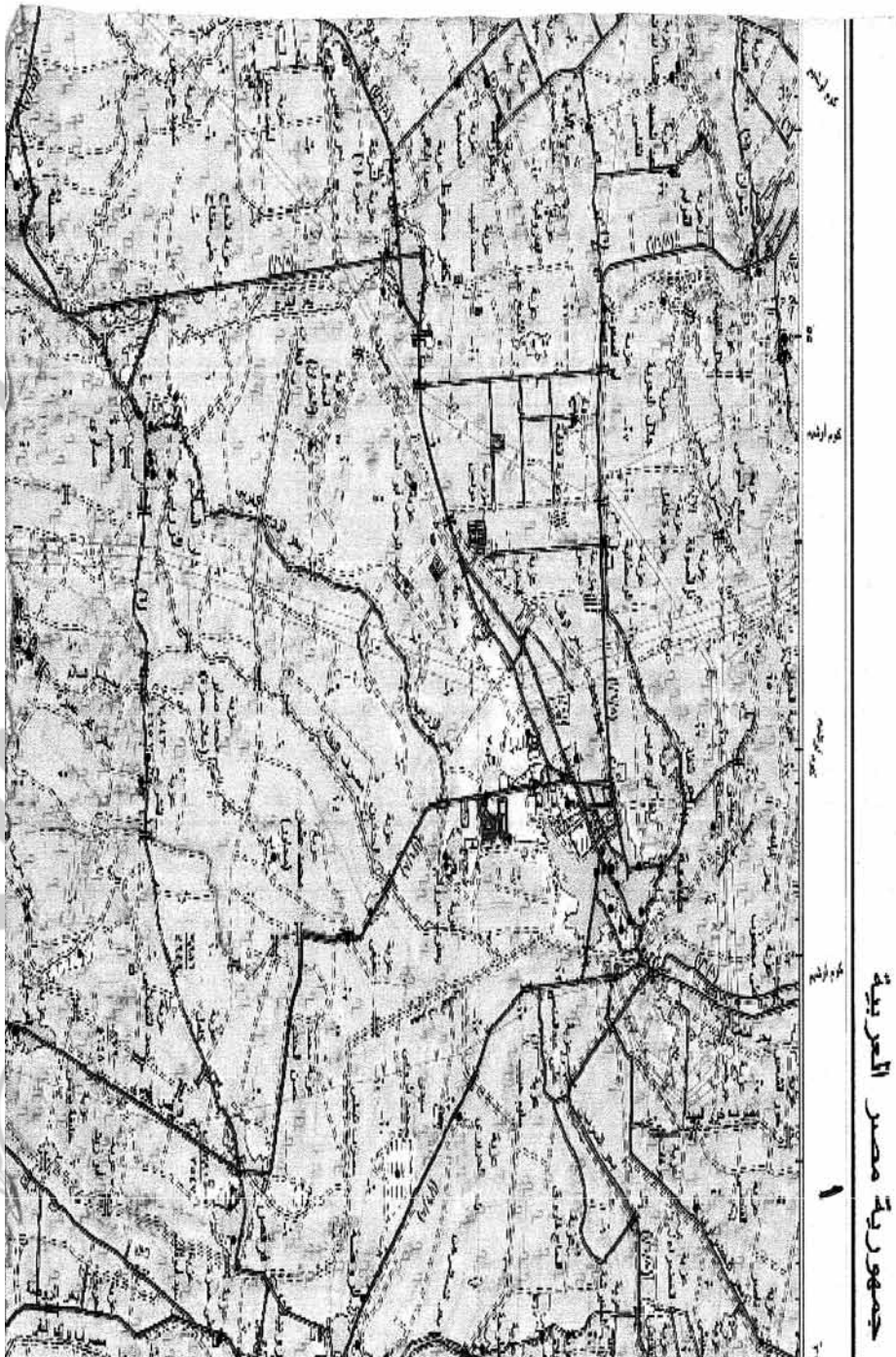
يقتضى الأمر إستصدار قرار بالموافقة على تنفيذ المشروع لمدة ١٨ شهر أو بإنتهاء الغرض أيهما أقرب على الأراضى التى يمر بها مسار الخطوط المشار إليها والموضح موقعها وحلودها ومعالمها يصدر هذه المذكرة والخريطة المساحية المرفقة بإعتباره إجراءً وقتياً يُمكن شركة الفيوم للغاز المنفذه للمشروع من وضع الأراضى اللازمة لمسار المشروع تحت تصرفها خلال فترة التنفيذ، كما ستقوم شركة الفيوم للغاز بصرف التعويضات اللازمة لذوى الشأن طبقاً لأحكام القانون مع إعتبار ذلك مرتبطاً بالتنفيذ وإعادة الأراضى المار بها مسار الخطوط فى نهاية التنفيذ إلى الحالة التى كانت عليها وقت التنفيذ .

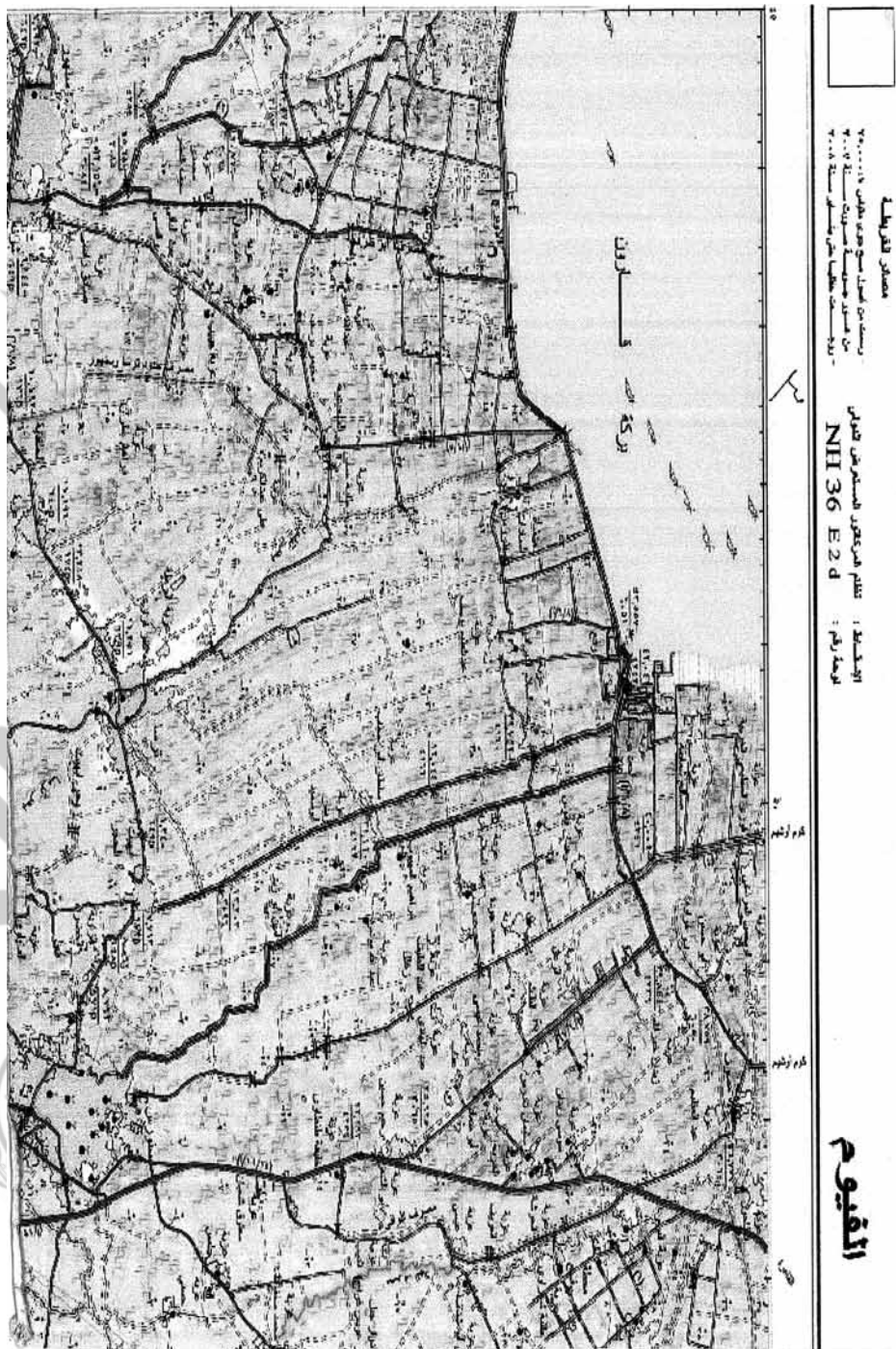
والأمر مرفوع لسيادتكم برجاء التكرم بالنظر فى إستصدار قرار التنفيذ المطلوب.

وتفضلوا سيادتكم بقبول فائق الاحترام

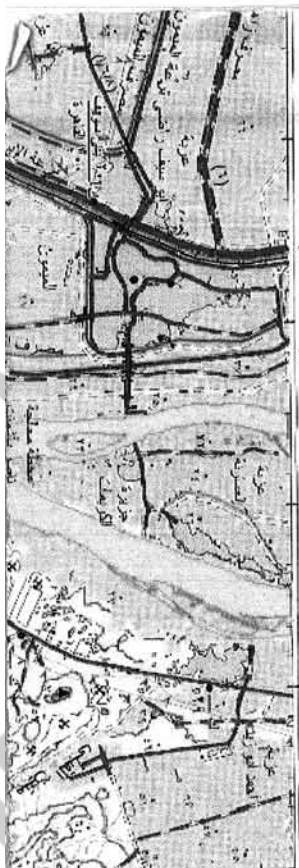
العضو المنتدب التنفيذى

مهندس/ محمود عبد الحميد محمود

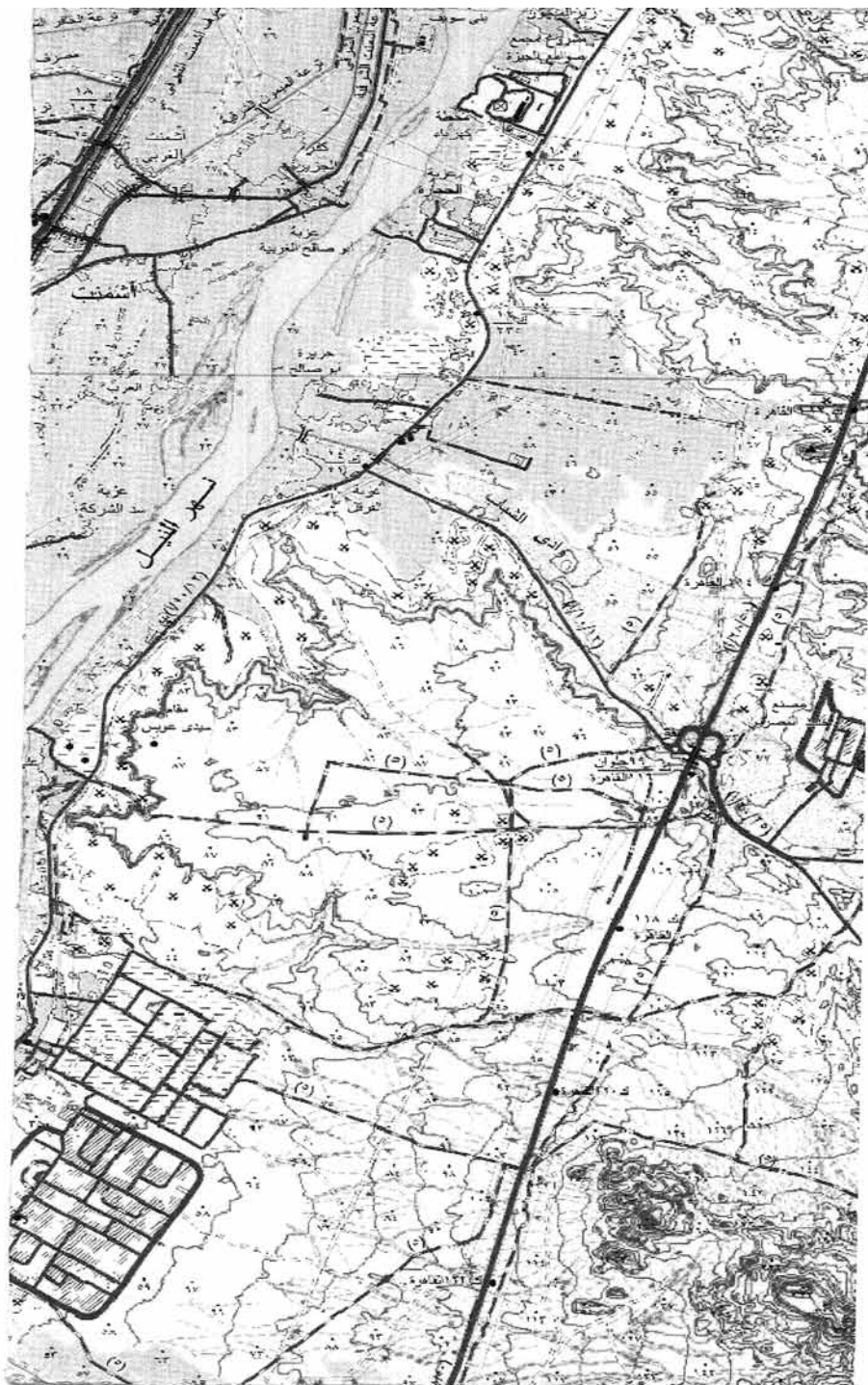


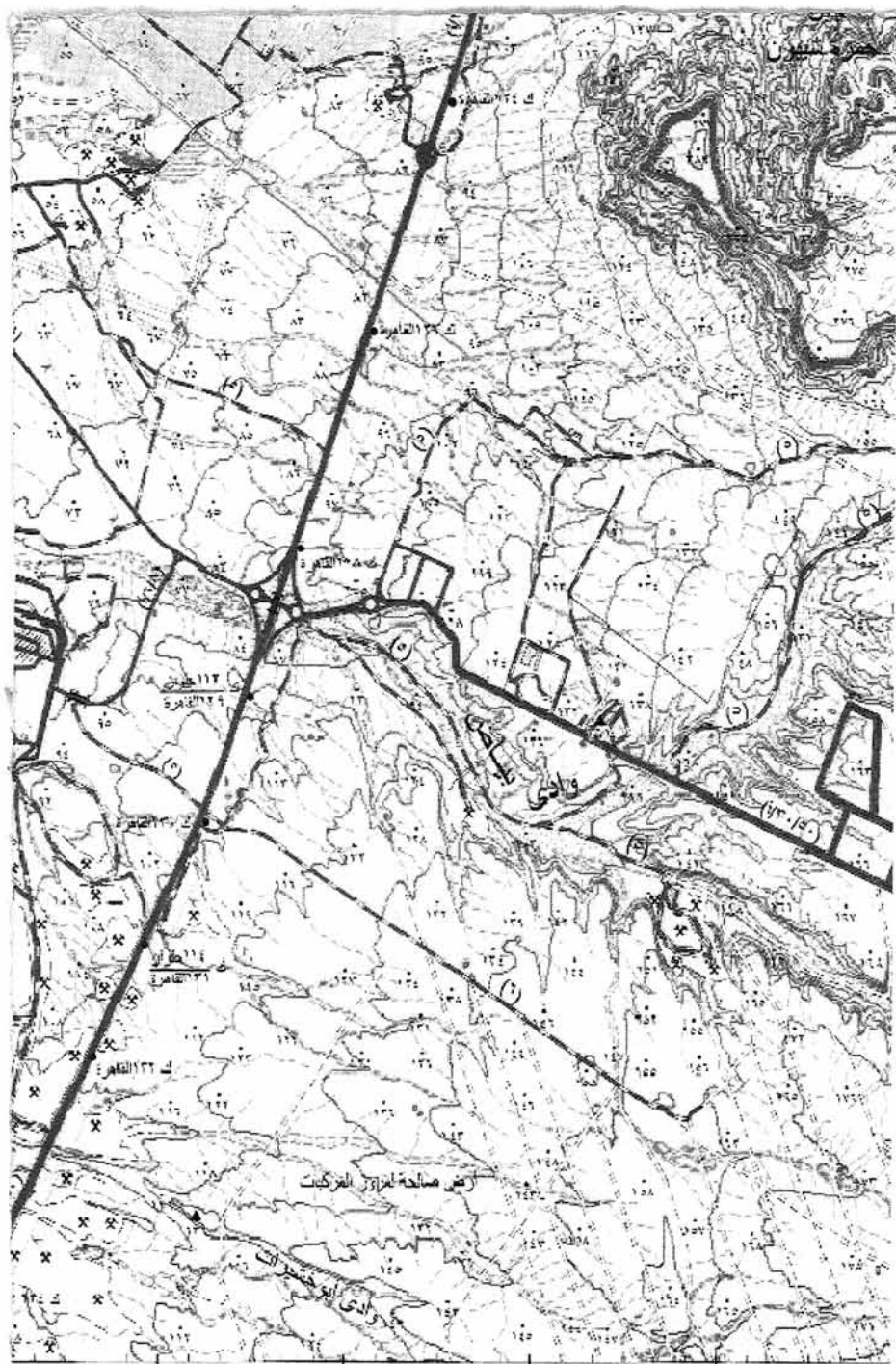


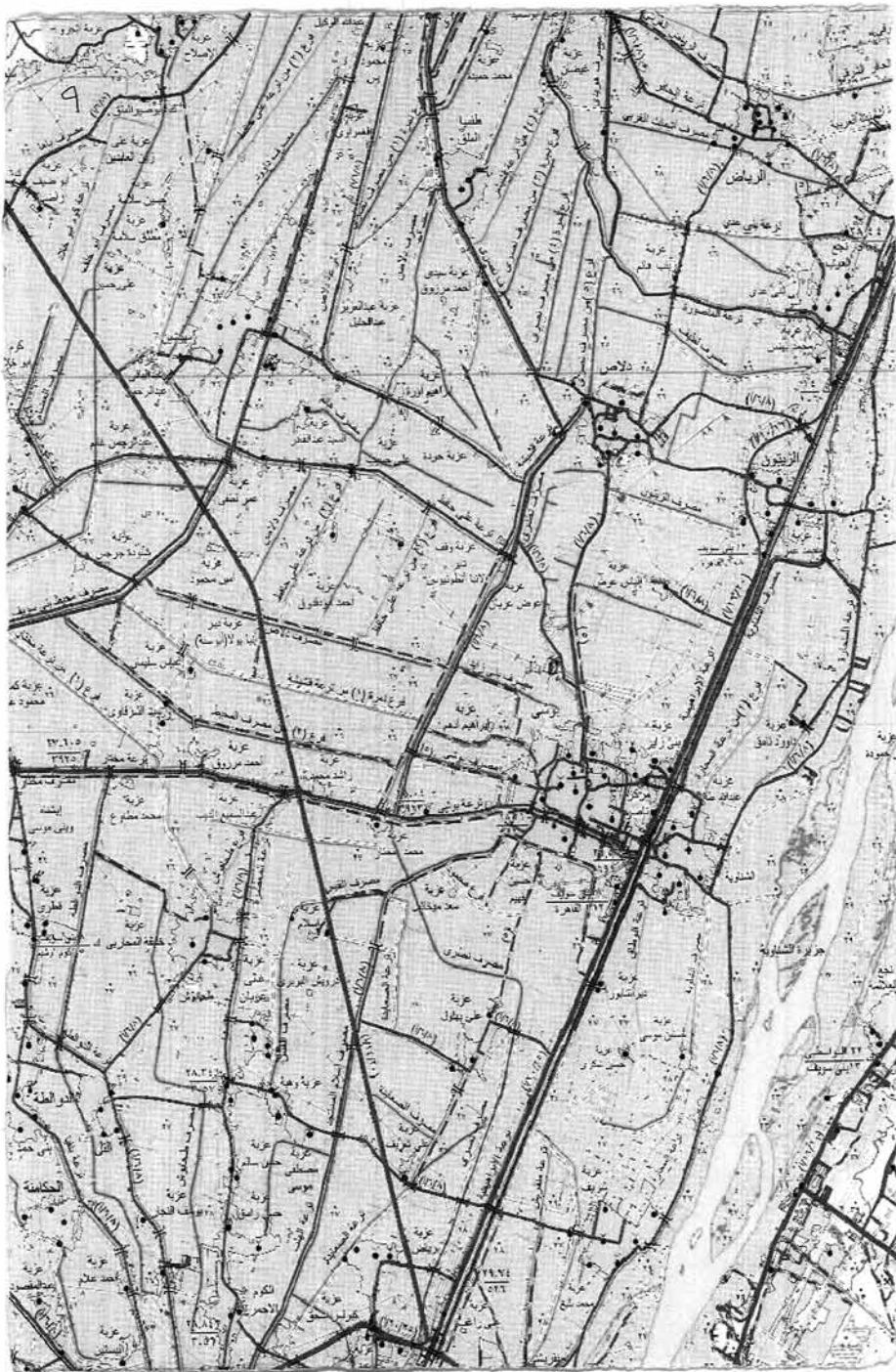


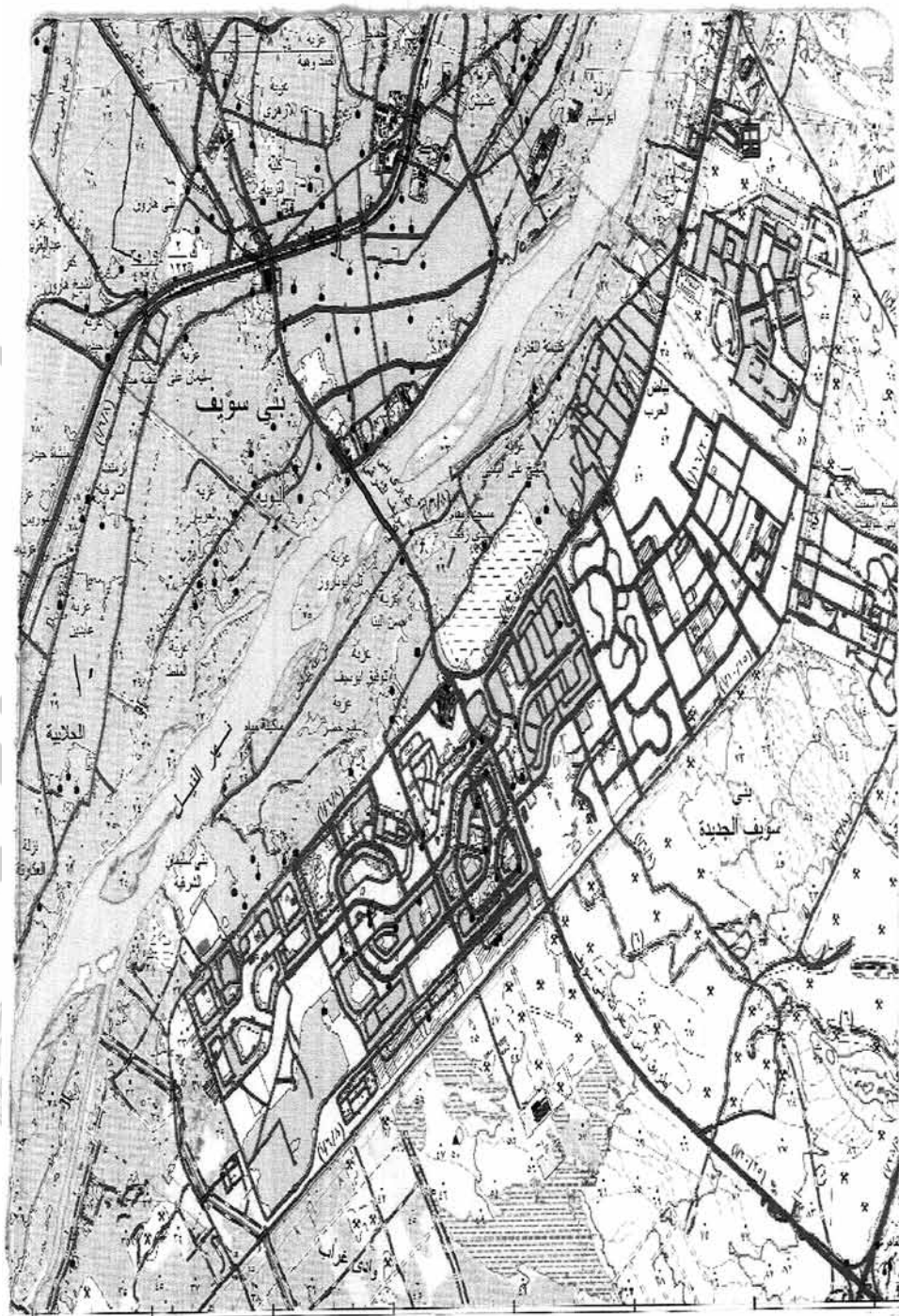


جمهورية مصر العربية

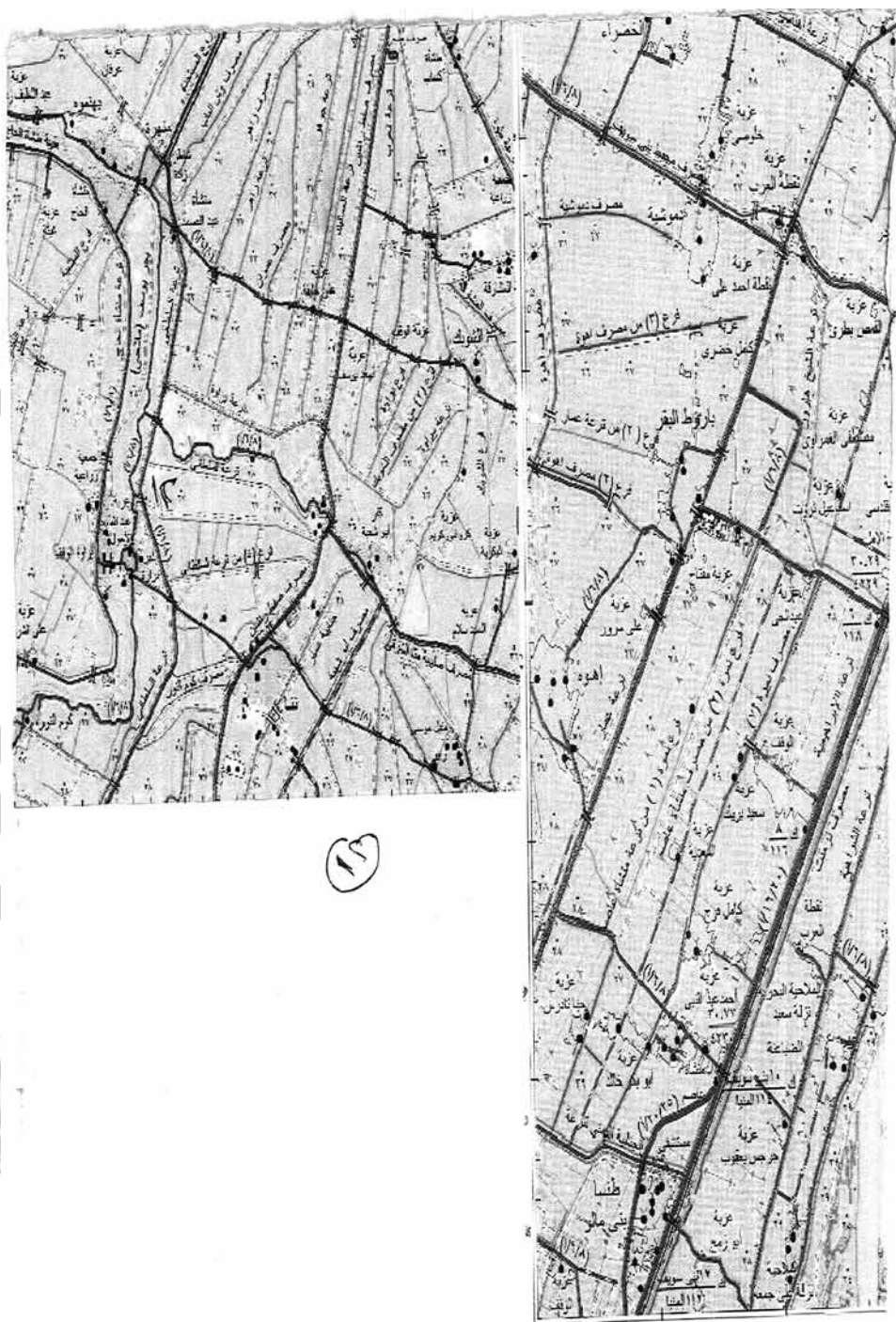


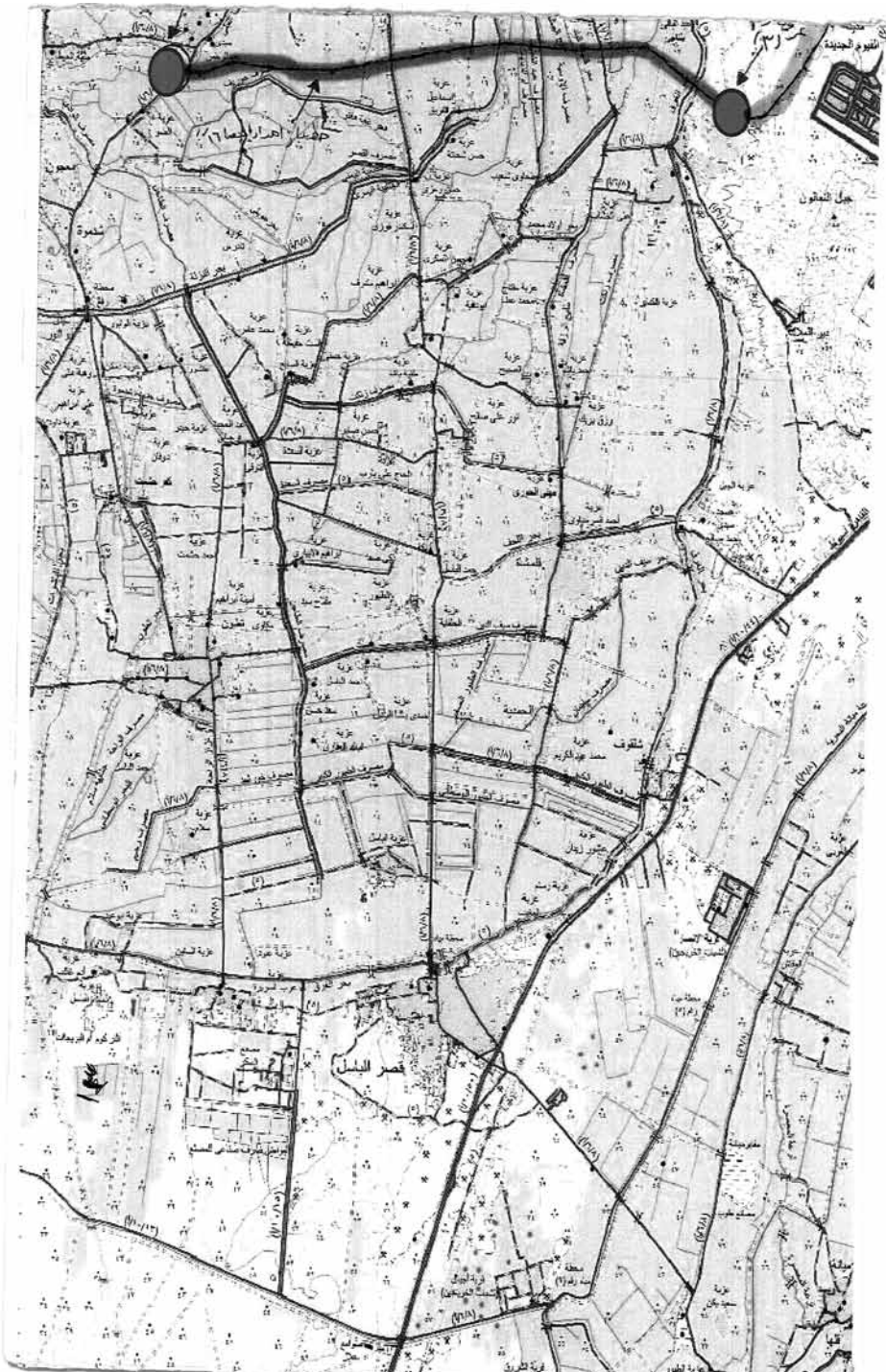














طُبعت بالهيئة العامة لشؤون المطابع الأميرية
رئيس مجلس الإدارة

محاسب / أشرف إمام عبد السلام

رقم الإيداع بدار الكتب ٢٦٨ لسنة ٢٠٢٤

٥١٤ - ٢٠٢٥ / ١٢ / ٢٨ - ٢٠٢٥ / ٢٥٦٠٨

