

جمهورية مصر العربية



رَأْسُ السَّنَةِ الْجُمْهُورِيَّةِ

# الجريدة الرسمية

الثمن ١٢ جنيهاً

السنة	الصادر في ١٨ شوال سنة ١٤٤٣ هـ	العدد
الخامسة والستون	الموافق ( ١٩ مايو سنة ٢٠٢٢ م )	٢٠

## محتويات العدد :

رقم الصفحة

### قرار مجلس الوزراء

قرار رقم ٣١ لسنة ٢٠٢٢ بالموافقة على إسقاط الجنسية المصرية عن السيدة/ هالة أحمد صديق على بيه - من مواليد الدقهلية بتاريخ ١٩٧٧/٨/٢٦ ..... ٣

### قرارات رئيس مجلس الوزراء

قرار رقم ١٣١٦ لسنة ٢٠٢٢ بإضافة بعض مسطحات الأراضى والعقارات فى نطاق محافظتى (القاهرة والجيزة) واللازمة لتنفيذ مشروع خطى مونوريل العاصمة الإدارية الجديدة ومونوريل السادس من أكتوبر ، الصادر بشأنها قرارا رئيس مجلس الوزراء رقما ٢٦٧٨ لسنة ٢٠٢٠ ، و٢١٨٠ لسنة ٢٠٢١ ..... ٤

قرار رقم ١٤٠٨ لسنة ٢٠٢٢ باعتبار مشروع ازدواج طريق الأقصر/ قنا الصحراوى الشرقى فى نطاق محافظة الأقصر من أعمال المنفعة العامة ... ٦.

قرار رقم ١٤٢٧ لسنة ٢٠٢٢ بالترخيص للهيئة القومية للاستشعار من البعد وعلوم الفضاء بإنشاء شركة مساهمة باسم "الشركة المصرية لخدمات تقنيات الاستشعار من البعد وعلوم الفضاء" ..... ٧٣

## قرار مجلس الوزراء

رقم ٣١ لسنة ٢٠٢٢

مجلس الوزراء ؛

بعد الاطلاع على الدستور ؛

وعلى القانون رقم ٢٦ لسنة ١٩٧٥ بشأن الجنسية المصرية ؛

وبناءً على ما عرضه وزير الداخلية ؛

وبعد موافقة مجلس الوزراء ؛

**قـرـر :**

( المادة الاولى )

ووفق على إسقاط الجنسية المصرية عن السيدة/ هالة أحمد صديق على بيه -  
من مواليد الدقهلية بتاريخ ١٩٧٧/٨/٢٦ وذلك لتجنسها بجنسية أجنبية دون الحصول  
على إذن سابق .

( المادة الثانية )

يُنشر هذا القرار في الجريدة الرسمية ، وعلى الجهات المختصة تنفيذه .

صدر برئاسة مجلس الوزراء في ١٧ رمضان سنة ١٤٤٣ هـ

( الموافق ١٨ أبريل سنة ٢٠٢٢ م ) .

رئيس مجلس الوزراء

دكتور / مصطفى كمال مديوني

## قرار رئيس مجلس الوزراء

رقم ١٣١٦ لسنة ٢٠٢٢

### رئيس مجلس الوزراء

بعد الاطلاع على الدستور ؛

وعلى قانون نظام الإدارة المحلية الصادر بالقانون رقم ٤٣ لسنة ١٩٧٩ ولائحته التنفيذية ؛  
وعلى القانون رقم ١٠ لسنة ١٩٩٠ بشأن نزع ملكية العقارات للمنفعة العامة  
ولائحته التنفيذية ؛

وعلى قرار رئيس الجمهورية رقم ٢٧٩ لسنة ٢٠١٨ بالتفويض فى بعض الاختصاصات ؛  
وعلى قرار رئيس مجلس الوزراء رقم ٢٦٧٨ لسنة ٢٠٢٠ باعتبار مشروع خطى  
مونوريل العاصمة الإدارية الجديدة ومونوريل السادس من أكتوبر بنطاق محافظتى القاهرة  
والجيزة بمسارهما ومرافقهما وجميع منشآتهما من أعمال المنفعة العامة ؛  
وعلى قرار رئيس مجلس الوزراء رقم ٢١٨٠ لسنة ٢٠٢١ بإضافة بعض مسطحات  
الأراضى والعقارات اللازمة لتنفيذ مشروع خطى مونوريل العاصمة الإدارية ومونوريل  
السادس من أكتوبر فى نطاق محافظتى القاهرة والجيزة إلى أعمال المنفعة العامة الصادر  
بشأنها قرار رئيس مجلس الوزراء رقم ٢٦٧٨ لسنة ٢٠٢٠ ؛  
وبناءً على ما عرضه وزير النقل ؛

### قرر:

#### ( المادة الأولى )

يُضاف إلى أعمال المنفعة العامة ، الصادر بشأنها قرارا رئيس مجلس الوزراء  
رقما ٢٦٧٨ لسنة ٢٠٢٠ ، و ٢١٨٠ لسنة ٢٠٢١ المشار إليهما ، بعض مسطحات الأراضى  
والعقارات فى نطاق محافظتى ( القاهرة ، الجيزة ) ، واللازمة لتنفيذ مشروع خطى مونوريل  
العاصمة الإدارية الجديدة ومونوريل السادس من أكتوبر ، وذلك على النحو الموضح  
بالمذكرة الإيضاحية والخرائط المساحية والكشوف وكروت الوصف المرفقة .

**( المادة الثانية )**

يستولى بطريق التنفيذ المباشر ، لصالح الهيئة القومية للأنفاق ، على مسطحات الأراضى والعقارات الإضافية المشار إليها فى المادة السابقة ، والمبين موقعها ومساحتها وحدودها وأسماء ملاكها الظاهرين بالمذكرة الإيضاحية والخرائط المساحية والكشوف وكروت الوصف المرفقة .

**( المادة الثالثة )**

يُنهى تخصيص الأراضى والعقارات المملوكة لجهات حكومية ، والموضح بيانها ، وملاكها الظاهرين بالخرائط والكشوف وكروت الوصف المرفقة ، ويعدل تخصيصها لصالح الهيئة القومية للأنفاق بدون مقابل .

**( المادة الرابعة )**

يُنشر هذا القرار فى الجريدة الرسمية .

صدر برئاسة مجلس الوزراء فى ٥ رمضان سنة ١٤٤٣ هـ

( الموافق ٦ أبريل سنة ٢٠٢٢ م ) .

رئيس مجلس الوزراء

دكتور/ مصطفى كمال ممدولى



## وزارة النقل

### مذكرة إيضاحية

#### للعرض على السيد الدكتور رئيس مجلس الوزراء

بتاريخ ٢١/١٢/٢٠٢٠ صدر قرار السيد الدكتور رئيس مجلس الوزراء رقم ٢٦٧٨ لسنة ٢٠٢٠ باعتبار مشروع خطى مونوريل العاصمة الإدارية ، ومونوريل ٦ أكتوبر بنطاق محافظتى القاهرة والجيزة من أعمال المنفعة العامة .

ونظراً للطبيعة الخاصة للمشروع ، والتي تقتضى تعدد مواقع العمل باعتبارها من المشروعات الطولية ، فقد تعذر حصر جميع ملاك الأراضى والعقارات المتداخلة مع المشروع ، ومساحة ما يملكه كل منهم ، لذا تطلب تنفيذ المشروع على الوجه الأكمل توفير قطع الأراضى المخطط استغلالها كمناطق لانتظار السيارات لمستخدمى المونوريل بنطاق محافظتى القاهرة ، والجيزة ، بحيث تكون أقرب ما يمكن للمحطات طبقاً لتوجيهات السيد رئيس الجمهورية بشأن إنجاز متطلبات مشروع المونوريل ، واستخدامه كوسيلة مواصلات يستهدف منها تقليل استخدام السيارات الخاصة فى الانتقالات ، وتعظيم الاستفادة من هذا المشروع القومى لخدمة نقل الركاب ، والمساهمة فى تنمية المناطق المحيطة بالمشروع .

وجدير بالذكر أنه سيتم تدبير مبلغ (٥٠) مليون جنيه قيمة التعويضات المبدئية للأراضى ، والمباني المطلوب نزع ملكيتها وفقاً للتأشيرات العامة لموازنة الهيئة القومية للأنفاق للعام المالى ٢٠٢١/٢٠٢٢ ، وسيتم إيداعها خزانة الجهة المنفذة لهذا القرار طبقاً لما نص عليه القانون رقم ١٠ لسنة ١٩٩٠ وتعديلاته .

ولأهمية إنهاء إجراءات التنفيذ ، وإخلاء الأراضى على المسطحات المطلوبة ذاتها ، واعتبارها مخصصة للمنفعة العامة بصفة عاجلة ابتداءً من تاريخ نشر القرار فى الجريدة الرسمية ، فإنه من المقترح تضمين مشروع تقرير المنفعة العامة حكم الاستيلاء بطريق التنفيذ المباشر على هذه الأراضى وما عليها .

لذلك فقد أعد مشروعاً لتعديل قرار رئيس مجلس الوزراء رقم ٢٦٧٨ لسنة ٢٠٢٠ ، بإضافة بعض المسطحات اللازمة ، والمطلوب نزع ملكيتها ، وكذلك إنهاء تخصيص الأراضى والمباني المملوكة لجهات حكومية ، وتعديل تخصيصها لصالح الهيئة القومية للأنفاق بدون مقابل طبقاً للرسومات الموضحة والخرائط المرفقة .

وفى ضوء ما سبق نتشرف بأن نرفق طيه مقترحاً بتعديل قرار السيد الدكتور رئيس مجلس الوزراء رقم ٢٦٧٨ لسنة ٢٠٢٠ ، والمذكرة الإيضاحية .

أتشرف بالعرض للتفضل بالموافقة على إصدار القرار اللازم فى هذا الشأن على أن يتضمن الاستيلاء بطريق التنفيذ المباشر ، ومرفق لسيادتكم مشروع القرار المزمع إصداره .


وزير النقل

فريق / كامل عبد الهادى الوزير







كوت وسف ترغ سفله اجنسي (الاسم)		كوت رقم ٢
		<p>كوت وسف ترغ سفله اجنسي (الاسم)</p> <p>المساحة: ٢١٠٠ م<sup>٢</sup></p> <p>الغرض من استحداثها في التصديق</p> <p>المساحة (م<sup>٢</sup>)</p> <p>الاستخدام الحالي</p> <p>الغرض المقترح</p> <p>المساحة المقترحة (م<sup>٢</sup>)</p> <p>الغرض المقترح</p> <p>المساحة المقترحة (م<sup>٢</sup>)</p> <p>الغرض المقترح</p> <p>المساحة المقترحة (م<sup>٢</sup>)</p> <p>الغرض المقترح</p> <p>المساحة المقترحة (م<sup>٢</sup>)</p>
١	٢١٠٠ م <sup>٢</sup>	٢١٠٠ م <sup>٢</sup>
٢	٢١٠٠ م <sup>٢</sup>	٢١٠٠ م <sup>٢</sup>
٣	٢١٠٠ م <sup>٢</sup>	٢١٠٠ م <sup>٢</sup>
٤	٢١٠٠ م <sup>٢</sup>	٢١٠٠ م <sup>٢</sup>
٥	٢١٠٠ م <sup>٢</sup>	٢١٠٠ م <sup>٢</sup>



١٥١٨٧١



المرجع		المرجع	المرجع
١	المادة ١٠١	المادة ١٠١	المادة ١٠١
٢	المادة ١٠٢	المادة ١٠٢	المادة ١٠٢
٣	المادة ١٠٣	المادة ١٠٣	المادة ١٠٣
٤	المادة ١٠٤	المادة ١٠٤	المادة ١٠٤
٥	المادة ١٠٥	المادة ١٠٥	المادة ١٠٥
٦	المادة ١٠٦	المادة ١٠٦	المادة ١٠٦
٧	المادة ١٠٧	المادة ١٠٧	المادة ١٠٧
٨	المادة ١٠٨	المادة ١٠٨	المادة ١٠٨
٩	المادة ١٠٩	المادة ١٠٩	المادة ١٠٩
١٠	المادة ١١٠	المادة ١١٠	المادة ١١٠



Handwritten signature and official stamp.

المرجع

المرجع

Handwritten notes and signatures.

١٤٤٢ هـ

الكلية		الفرقة	
الترتيب	الاسم	الاسم	الرقم
١	٧١٤٣١٧٥٨١	٨١٧٨٤٣٥٧٢	
٢	٧١٤٣١٧٥٨١٤	٨١٧٨٤٣٥٧٢٤	
٣	٧١٤٣١٧٥٨١٤٥	٨١٧٨٤٣٥٧٢٤٥	
٤	٧١٤٣١٧٥٨١٤٦	٨١٧٨٤٣٥٧٢٤٦	
٥	٧١٤٣١٧٥٨١٤٧	٨١٧٨٤٣٥٧٢٤٧	
٦	٧١٤٣١٧٥٨١٤٨	٨١٧٨٤٣٥٧٢٤٨	
٧	٧١٤٣١٧٥٨١٤٩	٨١٧٨٤٣٥٧٢٤٩	
٨	٧١٤٣١٧٥٨١٥٠	٨١٧٨٤٣٥٧٢٥٠	
٩	٧١٤٣١٧٥٨١٥١	٨١٧٨٤٣٥٧٢٥١	
١٠	٧١٤٣١٧٥٨١٥٢	٨١٧٨٤٣٥٧٢٥٢	
١١	٧١٤٣١٧٥٨١٥٣	٨١٧٨٤٣٥٧٢٥٣	
١٢	٧١٤٣١٧٥٨١٥٤	٨١٧٨٤٣٥٧٢٥٤	
١٣	٧١٤٣١٧٥٨١٥٥	٨١٧٨٤٣٥٧٢٥٥	
١٤	٧١٤٣١٧٥٨١٥٦	٨١٧٨٤٣٥٧٢٥٦	
١٥	٧١٤٣١٧٥٨١٥٧	٨١٧٨٤٣٥٧٢٥٧	
١٦	٧١٤٣١٧٥٨١٥٨	٨١٧٨٤٣٥٧٢٥٨	
١٧	٧١٤٣١٧٥٨١٥٩	٨١٧٨٤٣٥٧٢٥٩	
١٨	٧١٤٣١٧٥٨١٦٠	٨١٧٨٤٣٥٧٢٦٠	
١٩	٧١٤٣١٧٥٨١٦١	٨١٧٨٤٣٥٧٢٦١	
٢٠	٧١٤٣١٧٥٨١٦٢	٨١٧٨٤٣٥٧٢٦٢	
٢١	٧١٤٣١٧٥٨١٦٣	٨١٧٨٤٣٥٧٢٦٣	
٢٢	٧١٤٣١٧٥٨١٦٤	٨١٧٨٤٣٥٧٢٦٤	
٢٣	٧١٤٣١٧٥٨١٦٥	٨١٧٨٤٣٥٧٢٦٥	
٢٤	٧١٤٣١٧٥٨١٦٦	٨١٧٨٤٣٥٧٢٦٦	
٢٥	٧١٤٣١٧٥٨١٦٧	٨١٧٨٤٣٥٧٢٦٧	
٢٦	٧١٤٣١٧٥٨١٦٨	٨١٧٨٤٣٥٧٢٦٨	
٢٧	٧١٤٣١٧٥٨١٦٩	٨١٧٨٤٣٥٧٢٦٩	
٢٨	٧١٤٣١٧٥٨١٧٠	٨١٧٨٤٣٥٧٢٧٠	
٢٩	٧١٤٣١٧٥٨١٧١	٨١٧٨٤٣٥٧٢٧١	
٣٠	٧١٤٣١٧٥٨١٧٢	٨١٧٨٤٣٥٧٢٧٢	
٣١	٧١٤٣١٧٥٨١٧٣	٨١٧٨٤٣٥٧٢٧٣	
٣٢	٧١٤٣١٧٥٨١٧٤	٨١٧٨٤٣٥٧٢٧٤	
٣٣	٧١٤٣١٧٥٨١٧٥	٨١٧٨٤٣٥٧٢٧٥	
٣٤	٧١٤٣١٧٥٨١٧٦	٨١٧٨٤٣٥٧٢٧٦	
٣٥	٧١٤٣١٧٥٨١٧٧	٨١٧٨٤٣٥٧٢٧٧	
٣٦	٧١٤٣١٧٥٨١٧٨	٨١٧٨٤٣٥٧٢٧٨	
٣٧	٧١٤٣١٧٥٨١٧٩	٨١٧٨٤٣٥٧٢٧٩	
٣٨	٧١٤٣١٧٥٨١٨٠	٨١٧٨٤٣٥٧٢٨٠	
٣٩	٧١٤٣١٧٥٨١٨١	٨١٧٨٤٣٥٧٢٨١	
٤٠	٧١٤٣١٧٥٨١٨٢	٨١٧٨٤٣٥٧٢٨٢	
٤١	٧١٤٣١٧٥٨١٨٣	٨١٧٨٤٣٥٧٢٨٣	
٤٢	٧١٤٣١٧٥٨١٨٤	٨١٧٨٤٣٥٧٢٨٤	
٤٣	٧١٤٣١٧٥٨١٨٥	٨١٧٨٤٣٥٧٢٨٥	
٤٤	٧١٤٣١٧٥٨١٨٦	٨١٧٨٤٣٥٧٢٨٦	
٤٥	٧١٤٣١٧٥٨١٨٧	٨١٧٨٤٣٥٧٢٨٧	
٤٦	٧١٤٣١٧٥٨١٨٨	٨١٧٨٤٣٥٧٢٨٨	
٤٧	٧١٤٣١٧٥٨١٨٩	٨١٧٨٤٣٥٧٢٨٩	
٤٨	٧١٤٣١٧٥٨١٩٠	٨١٧٨٤٣٥٧٢٩٠	
٤٩	٧١٤٣١٧٥٨١٩١	٨١٧٨٤٣٥٧٢٩١	
٥٠	٧١٤٣١٧٥٨١٩٢	٨١٧٨٤٣٥٧٢٩٢	
٥١	٧١٤٣١٧٥٨١٩٣	٨١٧٨٤٣٥٧٢٩٣	
٥٢	٧١٤٣١٧٥٨١٩٤	٨١٧٨٤٣٥٧٢٩٤	
٥٣	٧١٤٣١٧٥٨١٩٥	٨١٧٨٤٣٥٧٢٩٥	
٥٤	٧١٤٣١٧٥٨١٩٦	٨١٧٨٤٣٥٧٢٩٦	
٥٥	٧١٤٣١٧٥٨١٩٧	٨١٧٨٤٣٥٧٢٩٧	
٥٦	٧١٤٣١٧٥٨١٩٨	٨١٧٨٤٣٥٧٢٩٨	
٥٧	٧١٤٣١٧٥٨١٩٩	٨١٧٨٤٣٥٧٢٩٩	
٥٨	٧١٤٣١٧٥٨٢٠٠	٨١٧٨٤٣٥٧٣٠٠	
٥٩	٧١٤٣١٧٥٨٢٠١	٨١٧٨٤٣٥٧٣٠١	
٦٠	٧١٤٣١٧٥٨٢٠٢	٨١٧٨٤٣٥٧٣٠٢	
٦١	٧١٤٣١٧٥٨٢٠٣	٨١٧٨٤٣٥٧٣٠٣	
٦٢	٧١٤٣١٧٥٨٢٠٤	٨١٧٨٤٣٥٧٣٠٤	
٦٣	٧١٤٣١٧٥٨٢٠٥	٨١٧٨٤٣٥٧٣٠٥	
٦٤	٧١٤٣١٧٥٨٢٠٦	٨١٧٨٤٣٥٧٣٠٦	
٦٥	٧١٤٣١٧٥٨٢٠٧	٨١٧٨٤٣٥٧٣٠٧	
٦٦	٧١٤٣١٧٥٨٢٠٨	٨١٧٨٤٣٥٧٣٠٨	
٦٧	٧١٤٣١٧٥٨٢٠٩	٨١٧٨٤٣٥٧٣٠٩	
٦٨	٧١٤٣١٧٥٨٢١٠	٨١٧٨٤٣٥٧٣١٠	
٦٩	٧١٤٣١٧٥٨٢١١	٨١٧٨٤٣٥٧٣١١	
٧٠	٧١٤٣١٧٥٨٢١٢	٨١٧٨٤٣٥٧٣١٢	
٧١	٧١٤٣١٧٥٨٢١٣	٨١٧٨٤٣٥٧٣١٣	
٧٢	٧١٤٣١٧٥٨٢١٤	٨١٧٨٤٣٥٧٣١٤	
٧٣	٧١٤٣١٧٥٨٢١٥	٨١٧٨٤٣٥٧٣١٥	
٧٤	٧١٤٣١٧٥٨٢١٦	٨١٧٨٤٣٥٧٣١٦	
٧٥	٧١٤٣١٧٥٨٢١٧	٨١٧٨٤٣٥٧٣١٧	
٧٦	٧١٤٣١٧٥٨٢١٨	٨١٧٨٤٣٥٧٣١٨	
٧٧	٧١٤٣١٧٥٨٢١٩	٨١٧٨٤٣٥٧٣١٩	
٧٨	٧١٤٣١٧٥٨٢٢٠	٨١٧٨٤٣٥٧٣٢٠	
٧٩	٧١٤٣١٧٥٨٢٢١	٨١٧٨٤٣٥٧٣٢١	
٨٠	٧١٤٣١٧٥٨٢٢٢	٨١٧٨٤٣٥٧٣٢٢	
٨١	٧١٤٣١٧٥٨٢٢٣	٨١٧٨٤٣٥٧٣٢٣	
٨٢	٧١٤٣١٧٥٨٢٢٤	٨١٧٨٤٣٥٧٣٢٤	
٨٣	٧١٤٣١٧٥٨٢٢٥	٨١٧٨٤٣٥٧٣٢٥	
٨٤	٧١٤٣١٧٥٨٢٢٦	٨١٧٨٤٣٥٧٣٢٦	
٨٥	٧١٤٣١٧٥٨٢٢٧	٨١٧٨٤٣٥٧٣٢٧	
٨٦	٧١٤٣١٧٥٨٢٢٨	٨١٧٨٤٣٥٧٣٢٨	
٨٧	٧١٤٣١٧٥٨٢٢٩	٨١٧٨٤٣٥٧٣٢٩	
٨٨	٧١٤٣١٧٥٨٢٣٠	٨١٧٨٤٣٥٧٣٣٠	
٨٩	٧١٤٣١٧٥٨٢٣١	٨١٧٨٤٣٥٧٣٣١	
٩٠	٧١٤٣١٧٥٨٢٣٢	٨١٧٨٤٣٥٧٣٣٢	
٩١	٧١٤٣١٧٥٨٢٣٣	٨١٧٨٤٣٥٧٣٣٣	
٩٢	٧١٤٣١٧٥٨٢٣٤	٨١٧٨٤٣٥٧٣٣٤	
٩٣	٧١٤٣١٧٥٨٢٣٥	٨١٧٨٤٣٥٧٣٣٥	
٩٤	٧١٤٣١٧٥٨٢٣٦	٨١٧٨٤٣٥٧٣٣٦	
٩٥	٧١٤٣١٧٥٨٢٣٧	٨١٧٨٤٣٥٧٣٣٧	
٩٦	٧١٤٣١٧٥٨٢٣٨	٨١٧٨٤٣٥٧٣٣٨	
٩٧	٧١٤٣١٧٥٨٢٣٩	٨١٧٨٤٣٥٧٣٣٩	
٩٨	٧١٤٣١٧٥٨٢٤٠	٨١٧٨٤٣٥٧٣٤٠	
٩٩	٧١٤٣١٧٥٨٢٤١	٨١٧٨٤٣٥٧٣٤١	
١٠٠	٧١٤٣١٧٥٨٢٤٢	٨١٧٨٤٣٥٧٣٤٢	



الرقم		التاريخ	
١	٢٠٢٢/٠٥/١٩	٢٠٢٢/٠٥/١٩	٢٠٢٢/٠٥/١٩
٢	٢٠٢٢/٠٥/١٩	٢٠٢٢/٠٥/١٩	٢٠٢٢/٠٥/١٩
٣	٢٠٢٢/٠٥/١٩	٢٠٢٢/٠٥/١٩	٢٠٢٢/٠٥/١٩
٤	٢٠٢٢/٠٥/١٩	٢٠٢٢/٠٥/١٩	٢٠٢٢/٠٥/١٩
٥	٢٠٢٢/٠٥/١٩	٢٠٢٢/٠٥/١٩	٢٠٢٢/٠٥/١٩
٦	٢٠٢٢/٠٥/١٩	٢٠٢٢/٠٥/١٩	٢٠٢٢/٠٥/١٩
٧	٢٠٢٢/٠٥/١٩	٢٠٢٢/٠٥/١٩	٢٠٢٢/٠٥/١٩
٨	٢٠٢٢/٠٥/١٩	٢٠٢٢/٠٥/١٩	٢٠٢٢/٠٥/١٩
٩	٢٠٢٢/٠٥/١٩	٢٠٢٢/٠٥/١٩	٢٠٢٢/٠٥/١٩
١٠	٢٠٢٢/٠٥/١٩	٢٠٢٢/٠٥/١٩	٢٠٢٢/٠٥/١٩




الرقم ١  
 كوت وصفت برج منطقة الرياض (الرياض)  
 كوت وصفت برج منطقة الرياض (الرياض)  
 كوت وصفت برج منطقة الرياض (الرياض)  
 كوت وصفت برج منطقة الرياض (الرياض)  
 كوت وصفت برج منطقة الرياض (الرياض)  
 كوت وصفت برج منطقة الرياض (الرياض)  
 كوت وصفت برج منطقة الرياض (الرياض)  
 كوت وصفت برج منطقة الرياض (الرياض)  
 كوت وصفت برج منطقة الرياض (الرياض)  
 كوت وصفت برج منطقة الرياض (الرياض)

٢٠٢٢/٠٥/١٩





الاسم		الجنس	تاريخ الميلاد	تاريخ الترخيص	تاريخ انتهاء الترخيص
1	AMTAL, AMY	AMTAL, AMY	1977/04/14	2022/05/19	2023/05/19
2	AMTAL, AMY	AMTAL, AMY	1977/04/14	2022/05/19	2023/05/19
3	AMTAL, AMY	AMTAL, AMY	1977/04/14	2022/05/19	2023/05/19
4	AMTAL, AMY	AMTAL, AMY	1977/04/14	2022/05/19	2023/05/19
5	AMTAL, AMY	AMTAL, AMY	1977/04/14	2022/05/19	2023/05/19
6	AMTAL, AMY	AMTAL, AMY	1977/04/14	2022/05/19	2023/05/19
7	AMTAL, AMY	AMTAL, AMY	1977/04/14	2022/05/19	2023/05/19
8	AMTAL, AMY	AMTAL, AMY	1977/04/14	2022/05/19	2023/05/19
9	AMTAL, AMY	AMTAL, AMY	1977/04/14	2022/05/19	2023/05/19
10	AMTAL, AMY	AMTAL, AMY	1977/04/14	2022/05/19	2023/05/19
11	AMTAL, AMY	AMTAL, AMY	1977/04/14	2022/05/19	2023/05/19
12	AMTAL, AMY	AMTAL, AMY	1977/04/14	2022/05/19	2023/05/19
13	AMTAL, AMY	AMTAL, AMY	1977/04/14	2022/05/19	2023/05/19
14	AMTAL, AMY	AMTAL, AMY	1977/04/14	2022/05/19	2023/05/19
15	AMTAL, AMY	AMTAL, AMY	1977/04/14	2022/05/19	2023/05/19
16	AMTAL, AMY	AMTAL, AMY	1977/04/14	2022/05/19	2023/05/19
17	AMTAL, AMY	AMTAL, AMY	1977/04/14	2022/05/19	2023/05/19
18	AMTAL, AMY	AMTAL, AMY	1977/04/14	2022/05/19	2023/05/19
19	AMTAL, AMY	AMTAL, AMY	1977/04/14	2022/05/19	2023/05/19
20	AMTAL, AMY	AMTAL, AMY	1977/04/14	2022/05/19	2023/05/19



Handwritten signature and official stamp of the Ministry of Transport and Road Safety.

Watermark text: 'الجمهورية العربية السورية' (Syrian Arab Republic)

Handwritten number: 117



المرجع		التاريخ	
المرجع	التاريخ	المرجع	التاريخ
١	١٩٧٤	١	١٩٧٤
٢	١٩٧٤	٢	١٩٧٤
٣	١٩٧٤	٣	١٩٧٤
٤	١٩٧٤	٤	١٩٧٤
٥	١٩٧٤	٥	١٩٧٤
٦	١٩٧٤	٦	١٩٧٤
٧	١٩٧٤	٧	١٩٧٤
٨	١٩٧٤	٨	١٩٧٤
٩	١٩٧٤	٩	١٩٧٤
١٠	١٩٧٤	١٠	١٩٧٤
١١	١٩٧٤	١١	١٩٧٤
١٢	١٩٧٤	١٢	١٩٧٤
١٣	١٩٧٤	١٣	١٩٧٤
١٤	١٩٧٤	١٤	١٩٧٤
١٥	١٩٧٤	١٥	١٩٧٤
١٦	١٩٧٤	١٦	١٩٧٤
١٧	١٩٧٤	١٧	١٩٧٤
١٨	١٩٧٤	١٨	١٩٧٤
١٩	١٩٧٤	١٩	١٩٧٤
٢٠	١٩٧٤	٢٠	١٩٧٤
٢١	١٩٧٤	٢١	١٩٧٤
٢٢	١٩٧٤	٢٢	١٩٧٤
٢٣	١٩٧٤	٢٣	١٩٧٤
٢٤	١٩٧٤	٢٤	١٩٧٤
٢٥	١٩٧٤	٢٥	١٩٧٤
٢٦	١٩٧٤	٢٦	١٩٧٤
٢٧	١٩٧٤	٢٧	١٩٧٤
٢٨	١٩٧٤	٢٨	١٩٧٤
٢٩	١٩٧٤	٢٩	١٩٧٤
٣٠	١٩٧٤	٣٠	١٩٧٤
٣١	١٩٧٤	٣١	١٩٧٤
٣٢	١٩٧٤	٣٢	١٩٧٤
٣٣	١٩٧٤	٣٣	١٩٧٤
٣٤	١٩٧٤	٣٤	١٩٧٤
٣٥	١٩٧٤	٣٥	١٩٧٤
٣٦	١٩٧٤	٣٦	١٩٧٤
٣٧	١٩٧٤	٣٧	١٩٧٤
٣٨	١٩٧٤	٣٨	١٩٧٤
٣٩	١٩٧٤	٣٩	١٩٧٤
٤٠	١٩٧٤	٤٠	١٩٧٤
٤١	١٩٧٤	٤١	١٩٧٤
٤٢	١٩٧٤	٤٢	١٩٧٤
٤٣	١٩٧٤	٤٣	١٩٧٤
٤٤	١٩٧٤	٤٤	١٩٧٤
٤٥	١٩٧٤	٤٥	١٩٧٤
٤٦	١٩٧٤	٤٦	١٩٧٤
٤٧	١٩٧٤	٤٧	١٩٧٤
٤٨	١٩٧٤	٤٨	١٩٧٤
٤٩	١٩٧٤	٤٩	١٩٧٤
٥٠	١٩٧٤	٥٠	١٩٧٤
٥١	١٩٧٤	٥١	١٩٧٤
٥٢	١٩٧٤	٥٢	١٩٧٤
٥٣	١٩٧٤	٥٣	١٩٧٤
٥٤	١٩٧٤	٥٤	١٩٧٤
٥٥	١٩٧٤	٥٥	١٩٧٤
٥٦	١٩٧٤	٥٦	١٩٧٤
٥٧	١٩٧٤	٥٧	١٩٧٤
٥٨	١٩٧٤	٥٨	١٩٧٤
٥٩	١٩٧٤	٥٩	١٩٧٤
٦٠	١٩٧٤	٦٠	١٩٧٤
٦١	١٩٧٤	٦١	١٩٧٤
٦٢	١٩٧٤	٦٢	١٩٧٤
٦٣	١٩٧٤	٦٣	١٩٧٤
٦٤	١٩٧٤	٦٤	١٩٧٤
٦٥	١٩٧٤	٦٥	١٩٧٤
٦٦	١٩٧٤	٦٦	١٩٧٤
٦٧	١٩٧٤	٦٧	١٩٧٤
٦٨	١٩٧٤	٦٨	١٩٧٤
٦٩	١٩٧٤	٦٩	١٩٧٤
٧٠	١٩٧٤	٧٠	١٩٧٤
٧١	١٩٧٤	٧١	١٩٧٤
٧٢	١٩٧٤	٧٢	١٩٧٤
٧٣	١٩٧٤	٧٣	١٩٧٤
٧٤	١٩٧٤	٧٤	١٩٧٤
٧٥	١٩٧٤	٧٥	١٩٧٤
٧٦	١٩٧٤	٧٦	١٩٧٤
٧٧	١٩٧٤	٧٧	١٩٧٤
٧٨	١٩٧٤	٧٨	١٩٧٤
٧٩	١٩٧٤	٧٩	١٩٧٤
٨٠	١٩٧٤	٨٠	١٩٧٤
٨١	١٩٧٤	٨١	١٩٧٤
٨٢	١٩٧٤	٨٢	١٩٧٤
٨٣	١٩٧٤	٨٣	١٩٧٤
٨٤	١٩٧٤	٨٤	١٩٧٤
٨٥	١٩٧٤	٨٥	١٩٧٤
٨٦	١٩٧٤	٨٦	١٩٧٤
٨٧	١٩٧٤	٨٧	١٩٧٤
٨٨	١٩٧٤	٨٨	١٩٧٤
٨٩	١٩٧٤	٨٩	١٩٧٤
٩٠	١٩٧٤	٩٠	١٩٧٤
٩١	١٩٧٤	٩١	١٩٧٤
٩٢	١٩٧٤	٩٢	١٩٧٤
٩٣	١٩٧٤	٩٣	١٩٧٤
٩٤	١٩٧٤	٩٤	١٩٧٤
٩٥	١٩٧٤	٩٥	١٩٧٤
٩٦	١٩٧٤	٩٦	١٩٧٤
٩٧	١٩٧٤	٩٧	١٩٧٤
٩٨	١٩٧٤	٩٨	١٩٧٤
٩٩	١٩٧٤	٩٩	١٩٧٤
١٠٠	١٩٧٤	١٠٠	١٩٧٤



Signature

المرجع

المرجع

كوت وشفك نزع ملكية ارضي لصفاء (			
كوت رقم (١١١)			
كوت وشفك نزع ملكية ارضي لصفاء			
المساحة : طريق محمد محمود ١٦٠٠ متر			
المساحة المملوكة للارض : مساحه ٥١١			
نوع الصفاء : ارضي لصفاء			
الصفاء الرئيسي : طريق محمد محمود ١٦٠٠ متر			
نوع دفع			
المساحة التقريبية : ٤٤٨١ م <sup>٢</sup>			
الارض من استحداثها في الصفاء			
المساحة (م <sup>٢</sup> )	الاستخدام الحالي	نوع ملكيتها	رقم الصفاء / المساحة المطلوب نزع ملكيتها
٤٤٨١	ارض لصفاء	٤٤٨١	
تتبعه سلم مساحه يتكفل الاسم الاخرى			
نوع		صفاء	
رقم	متر	متر	متر
١	٣٣٣١٤,٧٩١	٣٣٣١٤,٧٩١	٨١١٥٢٢,١٩٨
٢	٣٣٣١٤٧,٣٠	٣٣٣١٤٧,٣٠	٨١١٥٢٨,٤٩٨
٣	٣٣٣١٧١,١١٨	٣٣٣١٧١,١١٨	٨١٦٥٠٤,١٣٢
٤	٣٣٣١٤٤,٧١٠	٣٣٣١٤٤,٧١٠	٨١٦٥٠٦,٩٨٤



١٤٣١

١٤٣١

١٤٣١

البيانات			
رقم الترخيص	البيانات	رقم الترخيص	البيانات
١	٣٣١٢٥٨,٣٧٧	٨١٧٤٣٢,٨٧١	٣٣١٢٥٨,٣٧٧
٢	٣٣١٤٥,٣٨١	٨١٧٤٩١,٣٥٨	٣٣١٤٥,٣٨١
٣	٣٣١٤٥,٨٧٤	٨١٧٤٩٤,٤٠٩	٣٣١٤٥,٨٧٤
٤	٣٣١٤٤,٣٤٥	٨١٧٤٧١,٥٧٠	٣٣١٤٤,٣٤٥
٥	٣٣١١١,١٣١	٨١٧٤٧٧,٥٦٦	٣٣١١١,١٣١
٦	٣٣١١٤,٥٠٤	٨١٧٤٥٨,٣٧٥	٣٣١١٤,٥٠٤
٧	٣٣١٤٥,٨٣١	٨١٧٤٤٤,١٥٨	٣٣١٤٥,٨٣١

البيانات	المساحة (م <sup>٢</sup> )	البيانات	المساحة (م <sup>٢</sup> )
المساحة المخصصة للاستخدام السكني	٩٣١	المساحة المخصصة للاستخدام التجاري	٩٣١

البيانات	المساحة (م <sup>٢</sup> )
المساحة المخصصة للاستخدام السكني	٩٣١

المساحة الكلية: ٩٣١ م<sup>٢</sup>

رقم الترخيص: [ ]

البيانات: [ ]

المساحة المخصصة للاستخدام السكني: [ ]

المساحة المخصصة للاستخدام التجاري: [ ]

المساحة المخصصة للاستخدام الزراعي: [ ]

المساحة المخصصة للاستخدام الصناعي: [ ]

المساحة المخصصة للاستخدام الترفيهي: [ ]

المساحة المخصصة للاستخدام التعليمي: [ ]

المساحة المخصصة للاستخدام الثقافي: [ ]

المساحة المخصصة للاستخدام الاجتماعي: [ ]

المساحة المخصصة للاستخدام الرياضي: [ ]

المساحة المخصصة للاستخدام الصحي: [ ]

المساحة المخصصة للاستخدام العلمي: [ ]

المساحة المخصصة للاستخدام الفني: [ ]

المساحة المخصصة للاستخدام الفكري: [ ]

المساحة المخصصة للاستخدام الإبداعي: [ ]

المساحة المخصصة للاستخدام التكنولوجي: [ ]

المساحة المخصصة للاستخدام البيئي: [ ]

المساحة المخصصة للاستخدام الثقافي: [ ]

المساحة المخصصة للاستخدام الاجتماعي: [ ]

المساحة المخصصة للاستخدام الرياضي: [ ]

المساحة المخصصة للاستخدام الصحي: [ ]

المساحة المخصصة للاستخدام العلمي: [ ]

المساحة المخصصة للاستخدام الفني: [ ]

المساحة المخصصة للاستخدام الفكري: [ ]

المساحة المخصصة للاستخدام الإبداعي: [ ]

المساحة المخصصة للاستخدام التكنولوجي: [ ]

المساحة المخصصة للاستخدام البيئي: [ ]

كارت وصفت ارض ملكية ( ارض طفاء )









الرقم		التاريخ	
١	٤٨٠١٠٣٤٠٤٠	٤٨٠١٠٣٤٠٤٠	٤٨٠١٠٣٤٠٤٠
٢	٤٨٠١٠٣٤٠٤١	٤٨٠١٠٣٤٠٤١	٤٨٠١٠٣٤٠٤١
٣	٤٨٠١٠٣٤٠٤٢	٤٨٠١٠٣٤٠٤٢	٤٨٠١٠٣٤٠٤٢
٤	٤٨٠١٠٣٤٠٤٣	٤٨٠١٠٣٤٠٤٣	٤٨٠١٠٣٤٠٤٣
٥	٤٨٠١٠٣٤٠٤٤	٤٨٠١٠٣٤٠٤٤	٤٨٠١٠٣٤٠٤٤

الرقم	التاريخ	التاريخ	التاريخ
١	٤٨٠١٠٣٤٠٤٠	٤٨٠١٠٣٤٠٤٠	٤٨٠١٠٣٤٠٤٠
٢	٤٨٠١٠٣٤٠٤١	٤٨٠١٠٣٤٠٤١	٤٨٠١٠٣٤٠٤١
٣	٤٨٠١٠٣٤٠٤٢	٤٨٠١٠٣٤٠٤٢	٤٨٠١٠٣٤٠٤٢
٤	٤٨٠١٠٣٤٠٤٣	٤٨٠١٠٣٤٠٤٣	٤٨٠١٠٣٤٠٤٣
٥	٤٨٠١٠٣٤٠٤٤	٤٨٠١٠٣٤٠٤٤	٤٨٠١٠٣٤٠٤٤

الرقم	التاريخ	التاريخ	التاريخ
١	٤٨٠١٠٣٤٠٤٠	٤٨٠١٠٣٤٠٤٠	٤٨٠١٠٣٤٠٤٠
٢	٤٨٠١٠٣٤٠٤١	٤٨٠١٠٣٤٠٤١	٤٨٠١٠٣٤٠٤١
٣	٤٨٠١٠٣٤٠٤٢	٤٨٠١٠٣٤٠٤٢	٤٨٠١٠٣٤٠٤٢
٤	٤٨٠١٠٣٤٠٤٣	٤٨٠١٠٣٤٠٤٣	٤٨٠١٠٣٤٠٤٣
٥	٤٨٠١٠٣٤٠٤٤	٤٨٠١٠٣٤٠٤٤	٤٨٠١٠٣٤٠٤٤

كليات ووقف جامعة القصيم ( أرض لبناء )



الجامعة القصيم


٤٨٠١٠٣٤٠٤٠








قانون تنظيم انتخابات المجلس البلدي



١٢١١ (٥٣)



رقم	الاسم	الجنس		الاسم	الاسم
		ذكر	انثى		
١	SHAKOUBI	AMIN	SHAM	مهاجر	مهاجر
٢	SHAKOUBI	AMIN	SHAM	مهاجر	مهاجر
٣	SHAKOUBI	AMIN	SHAM	مهاجر	مهاجر
٤	SHAKOUBI	AMIN	SHAM	مهاجر	مهاجر
٥	SHAKOUBI	AMIN	SHAM	مهاجر	مهاجر
٦	SHAKOUBI	AMIN	SHAM	مهاجر	مهاجر
٧	SHAKOUBI	AMIN	SHAM	مهاجر	مهاجر
٨	SHAKOUBI	AMIN	SHAM	مهاجر	مهاجر
٩	SHAKOUBI	AMIN	SHAM	مهاجر	مهاجر
١٠	SHAKOUBI	AMIN	SHAM	مهاجر	مهاجر
١١	SHAKOUBI	AMIN	SHAM	مهاجر	مهاجر
١٢	SHAKOUBI	AMIN	SHAM	مهاجر	مهاجر
١٣	SHAKOUBI	AMIN	SHAM	مهاجر	مهاجر
١٤	SHAKOUBI	AMIN	SHAM	مهاجر	مهاجر
١٥	SHAKOUBI	AMIN	SHAM	مهاجر	مهاجر
١٦	SHAKOUBI	AMIN	SHAM	مهاجر	مهاجر
١٧	SHAKOUBI	AMIN	SHAM	مهاجر	مهاجر
١٨	SHAKOUBI	AMIN	SHAM	مهاجر	مهاجر
١٩	SHAKOUBI	AMIN	SHAM	مهاجر	مهاجر
٢٠	SHAKOUBI	AMIN	SHAM	مهاجر	مهاجر

المجلس البلدي

قائمة منقحة لعدد من المصنفات  
تتعلق بـ: صحة المصنفات التراثية المصنوعة في مصر

رقم المصنف	اسم المصنف	بيانات عامة للمصنفات التي تم تصويبها			اسم صاحب المصنف
		نوع المصنف	العدد المخطوط (١٧)	تاريخ التمام	
١	قائمة أسماء المصنفات التراثية	قوائم المصنفات	٢٢ - ١٠٦١	١٩٨١، ١٩	هيئة العامة للقulture والتراث
٢	قائمة المصنفات التراثية الفقهية	قوائم المصنفات الفقهية	١٥٨١، ١٥	١٩٨١، ١٩	هيئة العامة للقulture والتراث
٣	قائمة المصنفات التراثية الفقهية	قوائم مصنفات الفقه	١٥ - ١٠٠١٩	١٩٨١، ١٩	هيئة العامة للقulture والتراث
٤	قائمة المصنفات التراثية الفقهية	قوائم مصنفات الفقه	١٥٨١، ١٥	١٩٨١، ١٩	هيئة العامة للقulture والتراث
٥	قائمة المصنفات التراثية الفقهية	قوائم المصنفات	١٥ - ١٠٠٠	١٩٨١، ١٩	هيئة العامة للقulture والتراث
٦	قائمة المصنفات التراثية الفقهية	قوائم المصنفات	١٥ - ١٠٠٠	١٩٨١، ١٩	هيئة العامة للقulture والتراث
٧	قائمة المصنفات التراثية الفقهية	قوائم المصنفات	١٥ - ١٠٠٠	١٩٨١، ١٩	هيئة العامة للقulture والتراث



Handwritten signature and name in Arabic script.

Handwritten numbers: ٢٥ (circled) and ١٢١٦



٤١١٤٦

الجزيدة الرسمية











**كارت وصف العادة بتخصيص (عامة/زمن)**

Ministry of Finance  
Capital city  
Ministry of Education  
Ministry of Health

وزارة التعليم العالي والبحث العلمي

وزارة الصحة


وزارة المالية

كارت رقم ٥  
الكود وصف العادة بتخصيص : منطقة جراح  
العيادات - طبقة رقم ٧  
الشارع العام - شركة تاسيسه التجارية للتصميم المعماري

الاسم التجاري : - - - - -

الرقم من استحداثها في التاريخ	الاستخدام الحالي	الرقم القديم
لبنه مناج منطقة اريط		
تجاريات	تجاريات	
٧٤٦٦٧٨٦,٦٢	٨٧١,٨٥,٤٧٩	
٧٤٦٦٧٨٦,٦٢	٨٧١,٨٥,٤٧٩	
٧٤٦٦٧٨٦,٦٢	٨٧١,٨٥,٤٧٩	
٧٤٦٦٧٨,٦٢	٨٧١,٨٥,٤٧٩	

اركان المنطقة



١٤١٧

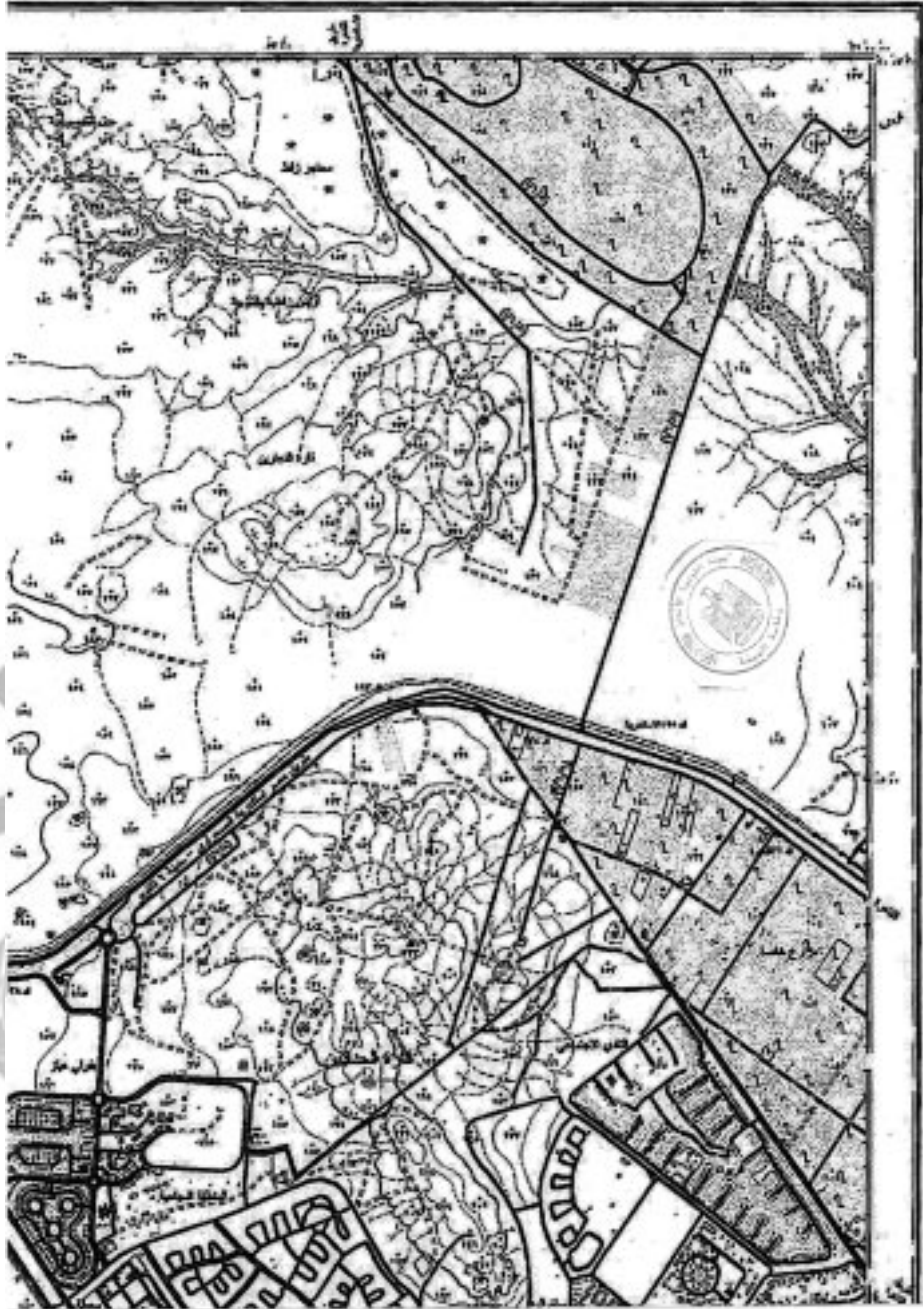
١٤١٧

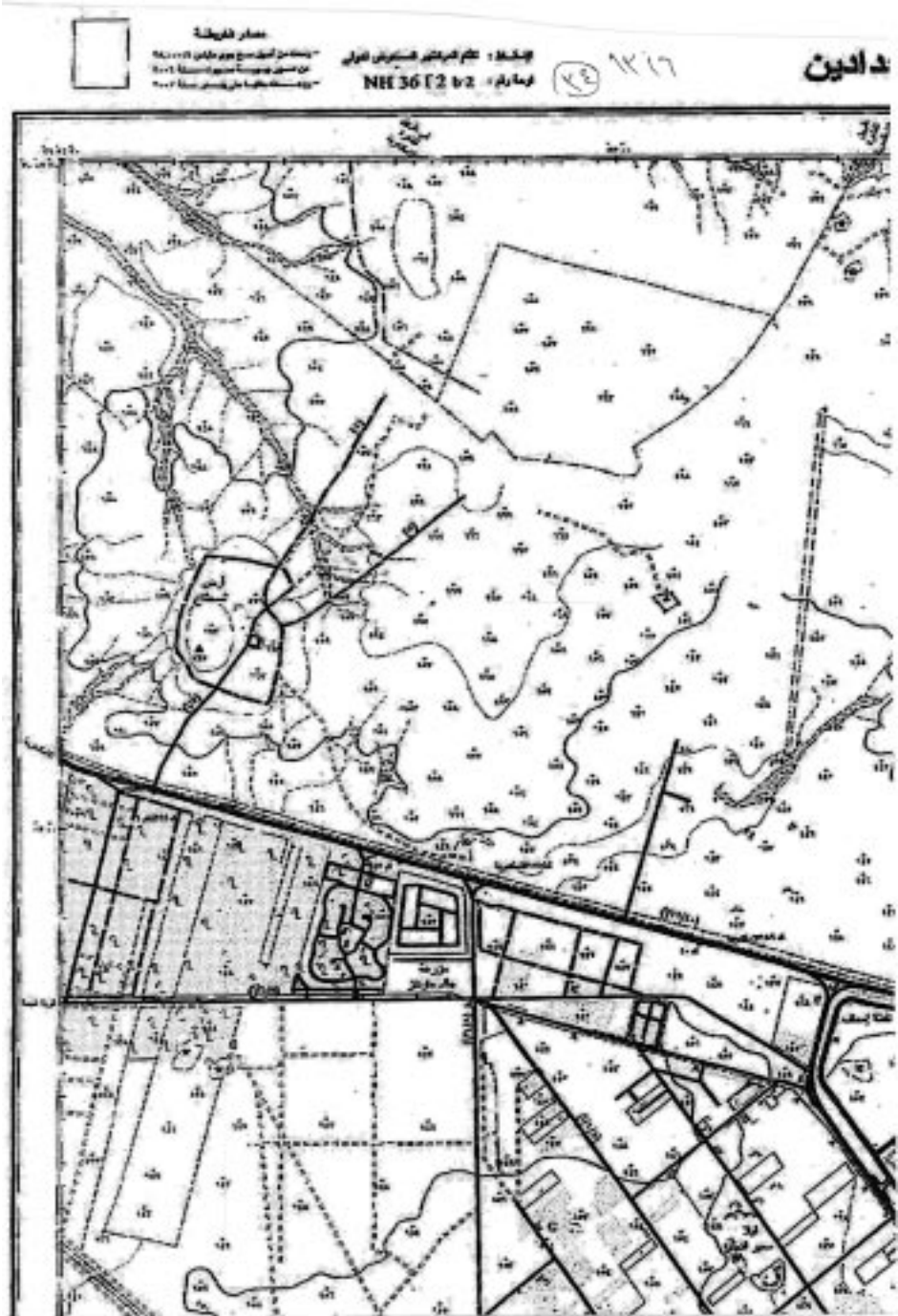




قارة الا

٢٥ ٤١٦ جمهورية مصر العربية





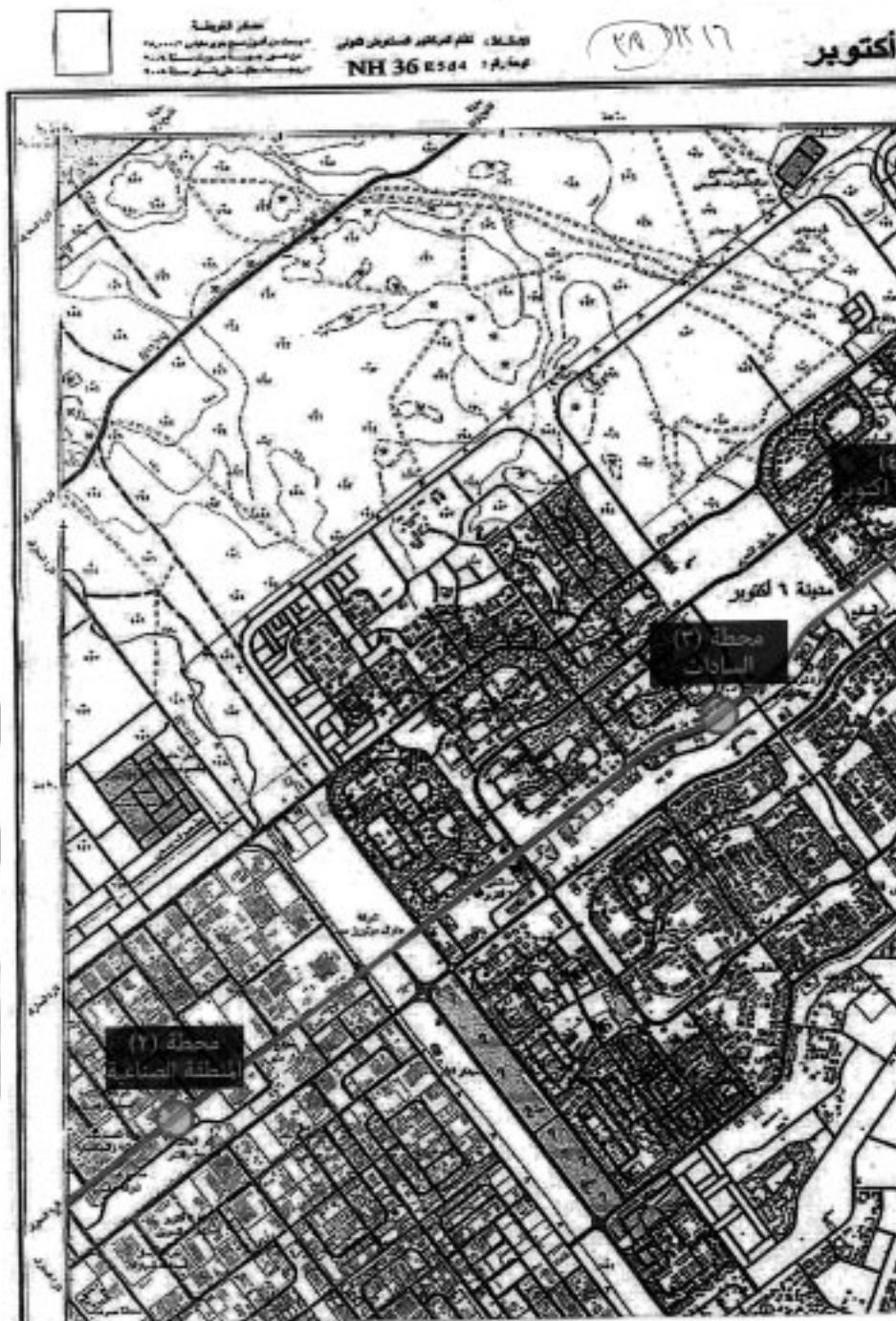






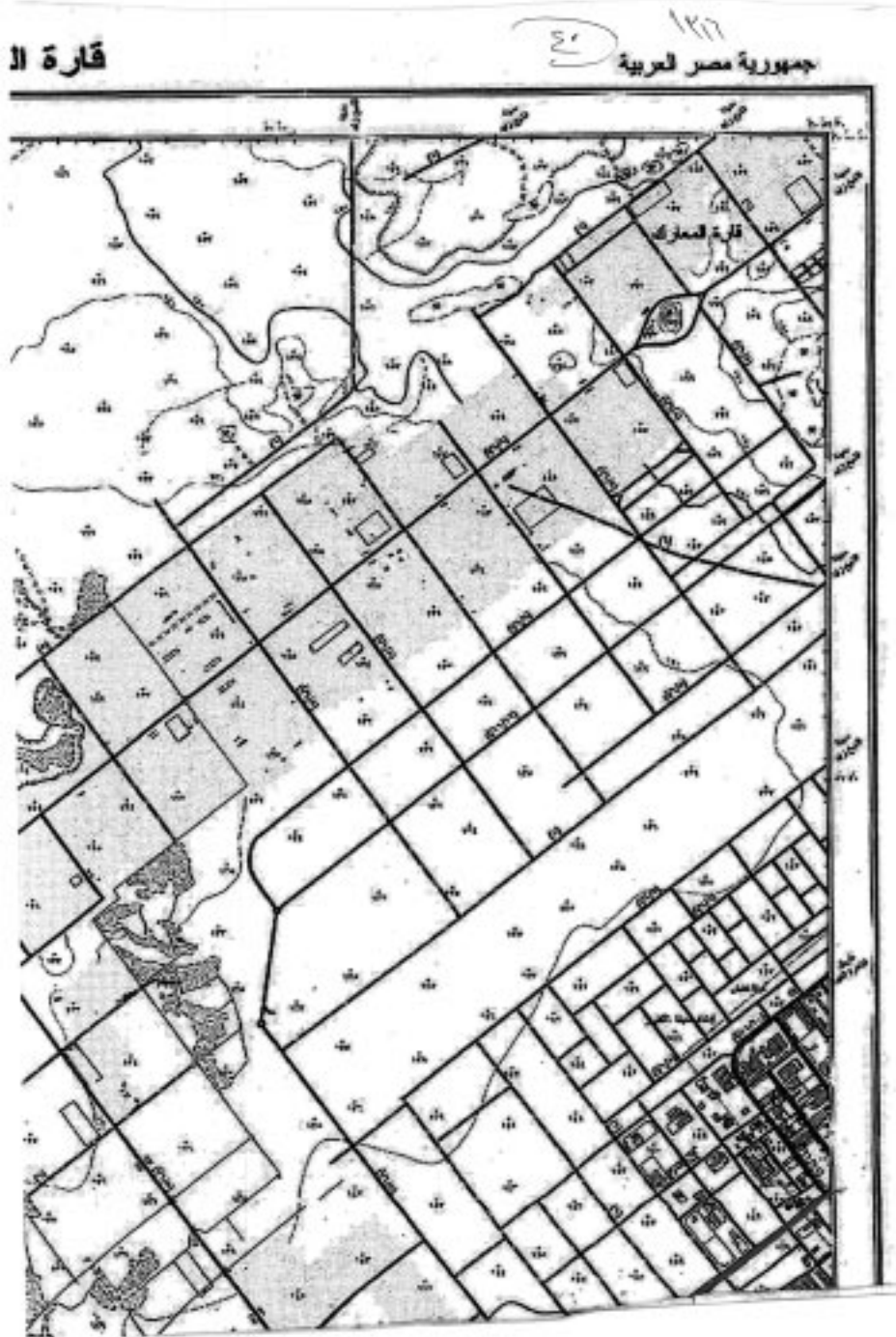
















معلومات عن الخريطة

الرمز	الوصف
1	الحدود البلدية
2	الحدود الحضرية
3	الحدود القروية
4	الحدود الزراعية
5	الحدود الصناعية
6	الحدود التجارية
7	الحدود السكنية
8	الحدود العامة
9	الحدود الخاصة
10	الحدود الموقوفة
11	الحدود الخيرية
12	الحدود الدينية
13	الحدود الملكية
14	الحدود الانتدابية
15	الحدود الأجنبية
16	الحدود العثمانية
17	الحدود المصرية
18	الحدود البريطانية
19	الحدود الفرنسية
20	الحدود الإيطالية
21	الحدود النمساوية
22	الحدود الهنغارية
23	الحدود الرومانية
24	الحدود اليونانية
25	الحدود البلقانية
26	الحدود العثمانية
27	الحدود المصرية
28	الحدود البريطانية
29	الحدود الفرنسية
30	الحدود الإيطالية
31	الحدود النمساوية
32	الحدود الهنغارية
33	الحدود الرومانية
34	الحدود اليونانية
35	الحدود البلقانية
36	الحدود العثمانية
37	الحدود المصرية
38	الحدود البريطانية
39	الحدود الفرنسية
40	الحدود الإيطالية
41	الحدود النمساوية
42	الحدود الهنغارية
43	الحدود الرومانية
44	الحدود اليونانية
45	الحدود البلقانية
46	الحدود العثمانية
47	الحدود المصرية
48	الحدود البريطانية
49	الحدود الفرنسية
50	الحدود الإيطالية
51	الحدود النمساوية
52	الحدود الهنغارية
53	الحدود الرومانية
54	الحدود اليونانية
55	الحدود البلقانية
56	الحدود العثمانية
57	الحدود المصرية
58	الحدود البريطانية
59	الحدود الفرنسية
60	الحدود الإيطالية
61	الحدود النمساوية
62	الحدود الهنغارية
63	الحدود الرومانية
64	الحدود اليونانية
65	الحدود البلقانية
66	الحدود العثمانية
67	الحدود المصرية
68	الحدود البريطانية
69	الحدود الفرنسية
70	الحدود الإيطالية
71	الحدود النمساوية
72	الحدود الهنغارية
73	الحدود الرومانية
74	الحدود اليونانية
75	الحدود البلقانية
76	الحدود العثمانية
77	الحدود المصرية
78	الحدود البريطانية
79	الحدود الفرنسية
80	الحدود الإيطالية
81	الحدود النمساوية
82	الحدود الهنغارية
83	الحدود الرومانية
84	الحدود اليونانية
85	الحدود البلقانية
86	الحدود العثمانية
87	الحدود المصرية
88	الحدود البريطانية
89	الحدود الفرنسية
90	الحدود الإيطالية
91	الحدود النمساوية
92	الحدود الهنغارية
93	الحدود الرومانية
94	الحدود اليونانية
95	الحدود البلقانية
96	الحدود العثمانية
97	الحدود المصرية
98	الحدود البريطانية
99	الحدود الفرنسية
100	الحدود الإيطالية

ملاحظات:

١٢٧

٤٤

١٢٧

٤٤





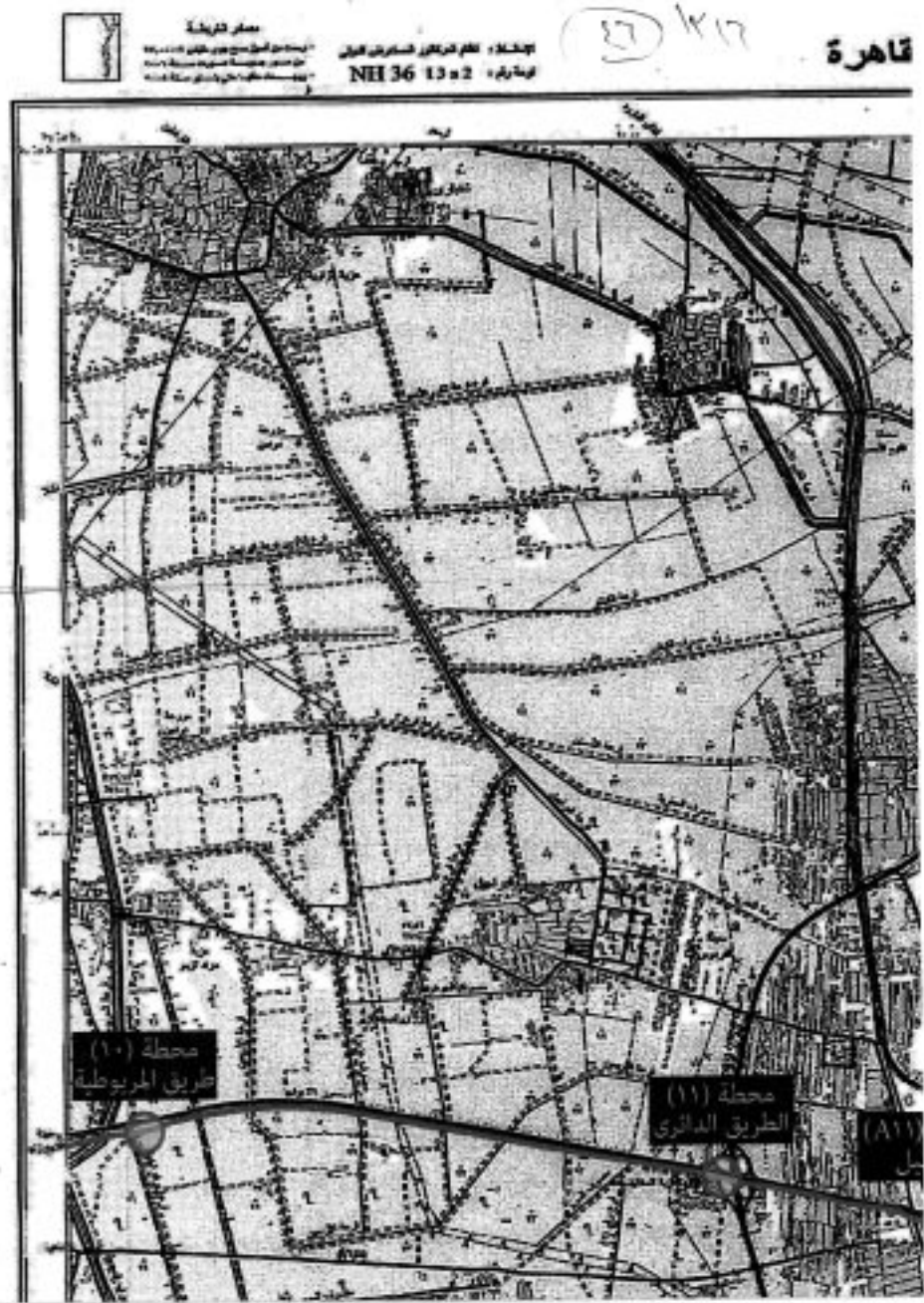
غرب الـ

١٢١٦  
٤٤

جمهورية مصر العربية









١٢١٧

مخطط تقسيم المناطق السكنية في حي (١٢١٧)

الرمز	الوصف
⬤	مركز حي سكني
⬢	مركز حي سكني
⬥	مركز حي سكني
⬦	مركز حي سكني
⬧	مركز حي سكني
⬨	مركز حي سكني
⬩	مركز حي سكني
⬪	مركز حي سكني
⬫	مركز حي سكني
⬬	مركز حي سكني
⬭	مركز حي سكني
⬮	مركز حي سكني
⬯	مركز حي سكني
⬰	مركز حي سكني
⬱	مركز حي سكني
⬲	مركز حي سكني
⬳	مركز حي سكني
⬴	مركز حي سكني
⬵	مركز حي سكني
⬶	مركز حي سكني
⬷	مركز حي سكني
⬸	مركز حي سكني
⬹	مركز حي سكني
⬺	مركز حي سكني
⬻	مركز حي سكني
⬼	مركز حي سكني
⬽	مركز حي سكني
⬾	مركز حي سكني
⬿	مركز حي سكني
⬀	مركز حي سكني
⬁	مركز حي سكني
⬂	مركز حي سكني
⬃	مركز حي سكني
⬄	مركز حي سكني
⬅	مركز حي سكني
⬆	مركز حي سكني
⬇	مركز حي سكني
⬈	مركز حي سكني
⬉	مركز حي سكني
⬊	مركز حي سكني
⬋	مركز حي سكني
⬌	مركز حي سكني
⬍	مركز حي سكني
⬎	مركز حي سكني
⬏	مركز حي سكني
⬐	مركز حي سكني
⬑	مركز حي سكني
⬒	مركز حي سكني
⬓	مركز حي سكني
⬔	مركز حي سكني
⬕	مركز حي سكني
⬖	مركز حي سكني
⬗	مركز حي سكني
⬘	مركز حي سكني
⬙	مركز حي سكني
⬚	مركز حي سكني
⬛	مركز حي سكني

شركة (١٢١٧) للتقنين والتطوير العمراني  
مقر الشركة: (١٢١٧) شارع (١٢١٧) القاهرة

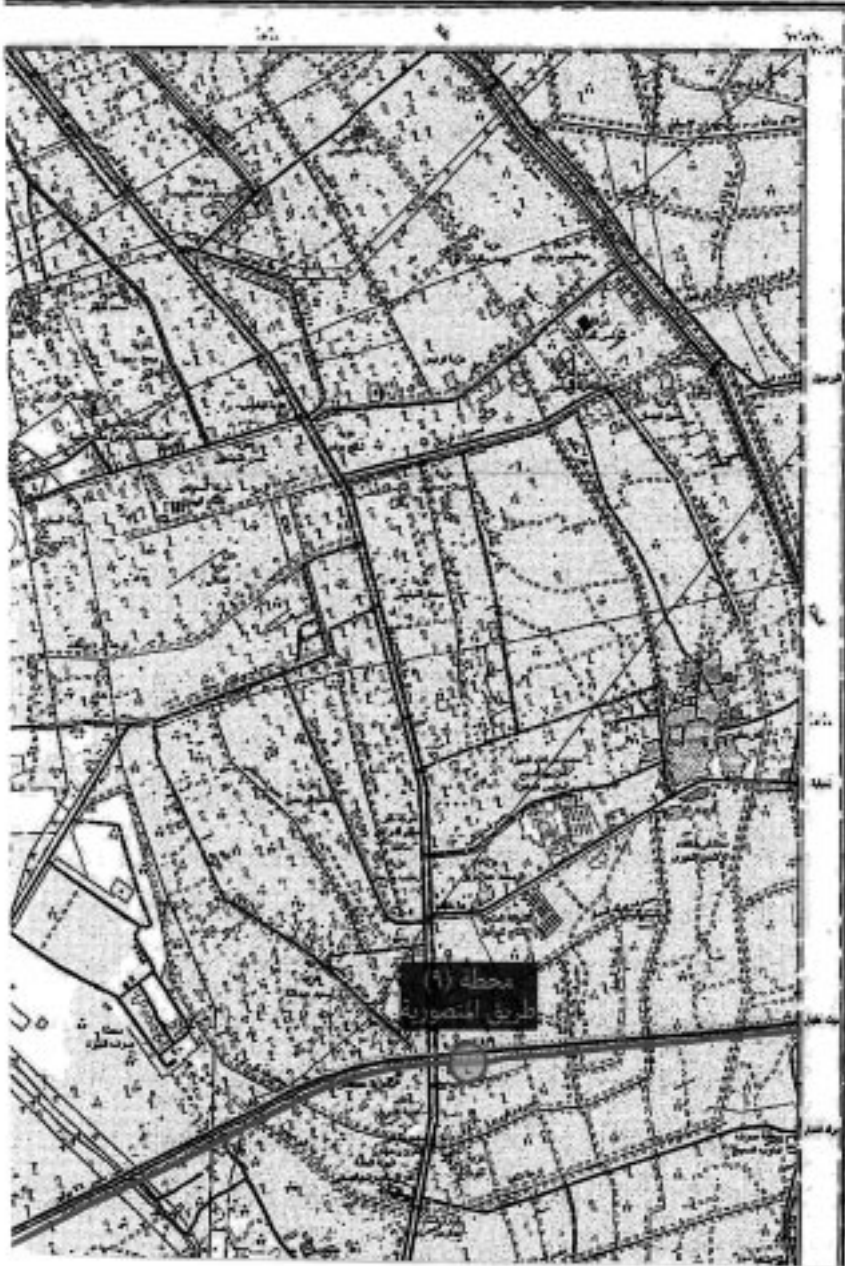


كردان

٤٨

١٢٦٦

جمهورية مصر العربية









مخطط تقسيم اراضي محافظة اسيوط - ١٩٧٤

الرمز	الوصف
1	الحدود الدولية
2	الحدود الإدارية
3	الحدود البلدية
4	الحدود الحقلية
5	الحدود الموقعية
6	الحدود الموقعية المؤقتة
7	الحدود الموقعية المؤقتة المؤقتة
8	الحدود الموقعية المؤقتة المؤقتة المؤقتة
9	الحدود الموقعية المؤقتة المؤقتة المؤقتة المؤقتة
10	الحدود الموقعية المؤقتة المؤقتة المؤقتة المؤقتة المؤقتة
11	الحدود الموقعية المؤقتة المؤقتة المؤقتة المؤقتة المؤقتة المؤقتة
12	الحدود الموقعية المؤقتة المؤقتة المؤقتة المؤقتة المؤقتة المؤقتة المؤقتة
13	الحدود الموقعية المؤقتة المؤقتة المؤقتة المؤقتة المؤقتة المؤقتة المؤقتة المؤقتة
14	الحدود الموقعية المؤقتة المؤقتة المؤقتة المؤقتة المؤقتة المؤقتة المؤقتة المؤقتة المؤقتة
15	الحدود الموقعية المؤقتة المؤقتة المؤقتة المؤقتة المؤقتة المؤقتة المؤقتة المؤقتة المؤقتة المؤقتة
16	الحدود الموقعية المؤقتة المؤقتة المؤقتة المؤقتة المؤقتة المؤقتة المؤقتة المؤقتة المؤقتة المؤقتة المؤقتة
17	الحدود الموقعية المؤقتة المؤقتة المؤقتة المؤقتة المؤقتة المؤقتة المؤقتة المؤقتة المؤقتة المؤقتة المؤقتة المؤقتة
18	الحدود الموقعية المؤقتة المؤقتة المؤقتة المؤقتة المؤقتة المؤقتة المؤقتة المؤقتة المؤقتة المؤقتة المؤقتة المؤقتة المؤقتة
19	الحدود الموقعية المؤقتة المؤقتة المؤقتة المؤقتة المؤقتة المؤقتة المؤقتة المؤقتة المؤقتة المؤقتة المؤقتة المؤقتة المؤقتة المؤقتة
20	الحدود الموقعية المؤقتة المؤقتة المؤقتة المؤقتة المؤقتة المؤقتة المؤقتة المؤقتة المؤقتة المؤقتة المؤقتة المؤقتة المؤقتة المؤقتة المؤقتة

مخطط تقسيم اراضي محافظة اسيوط - ١٩٧٤

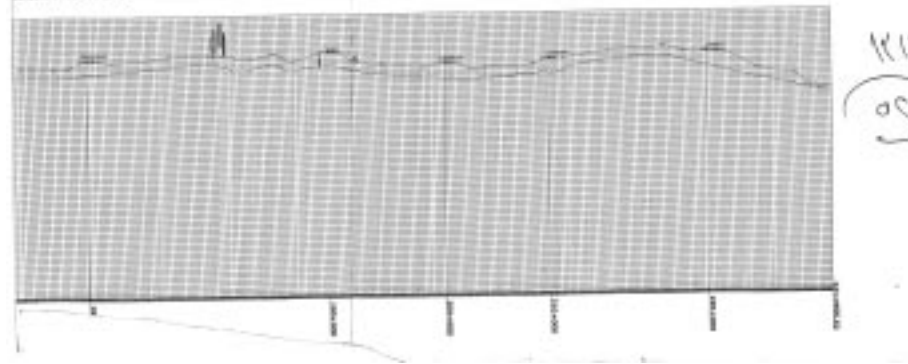
٤٩/١٤١٦




٢٠٢٢



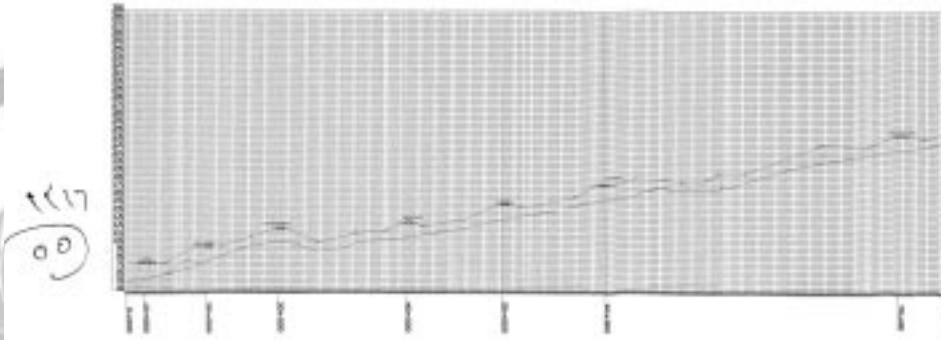
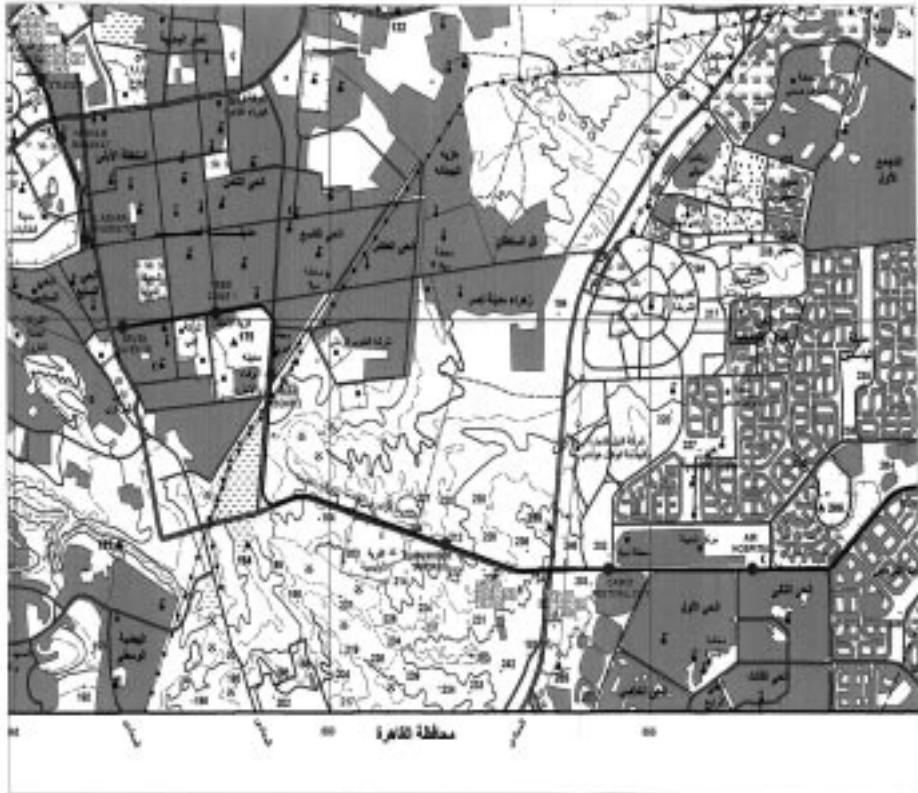
رقم	اسم	المساحة (م <sup>٢</sup> )	المساحة (د <sup>٢</sup> )	المساحة (هـ <sup>٢</sup> )	المساحة (و <sup>٢</sup> )
١٤	شركة	١٠٠٠٠٠٠	١٠٠٠٠٠٠	١٠٠٠	١٠٠٠
١٥	شركة	١٠٠٠٠٠٠	١٠٠٠٠٠٠	١٠٠٠	١٠٠٠
١٦	شركة	١٠٠٠٠٠٠	١٠٠٠٠٠٠	١٠٠٠	١٠٠٠
١٧	شركة	١٠٠٠٠٠٠	١٠٠٠٠٠٠	١٠٠٠	١٠٠٠
١٨	شركة	١٠٠٠٠٠٠	١٠٠٠٠٠٠	١٠٠٠	١٠٠٠
١٩	شركة	١٠٠٠٠٠٠	١٠٠٠٠٠٠	١٠٠٠	١٠٠٠
٢٠	شركة	١٠٠٠٠٠٠	١٠٠٠٠٠٠	١٠٠٠	١٠٠٠
٢١	شركة	١٠٠٠٠٠٠	١٠٠٠٠٠٠	١٠٠٠	١٠٠٠
٢٢	شركة	١٠٠٠٠٠٠	١٠٠٠٠٠٠	١٠٠٠	١٠٠٠
٢٣	شركة	١٠٠٠٠٠٠	١٠٠٠٠٠٠	١٠٠٠	١٠٠٠
٢٤	شركة	١٠٠٠٠٠٠	١٠٠٠٠٠٠	١٠٠٠	١٠٠٠
٢٥	شركة	١٠٠٠٠٠٠	١٠٠٠٠٠٠	١٠٠٠	١٠٠٠
٢٦	شركة	١٠٠٠٠٠٠	١٠٠٠٠٠٠	١٠٠٠	١٠٠٠
٢٧	شركة	١٠٠٠٠٠٠	١٠٠٠٠٠٠	١٠٠٠	١٠٠٠
٢٨	شركة	١٠٠٠٠٠٠	١٠٠٠٠٠٠	١٠٠٠	١٠٠٠
٢٩	شركة	١٠٠٠٠٠٠	١٠٠٠٠٠٠	١٠٠٠	١٠٠٠
٣٠	شركة	١٠٠٠٠٠٠	١٠٠٠٠٠٠	١٠٠٠	١٠٠٠
٣١	شركة	١٠٠٠٠٠٠	١٠٠٠٠٠٠	١٠٠٠	١٠٠٠
٣٢	شركة	١٠٠٠٠٠٠	١٠٠٠٠٠٠	١٠٠٠	١٠٠٠
٣٣	شركة	١٠٠٠٠٠٠	١٠٠٠٠٠٠	١٠٠٠	١٠٠٠
٣٤	شركة	١٠٠٠٠٠٠	١٠٠٠٠٠٠	١٠٠٠	١٠٠٠
٣٥	شركة	١٠٠٠٠٠٠	١٠٠٠٠٠٠	١٠٠٠	١٠٠٠
٣٦	شركة	١٠٠٠٠٠٠	١٠٠٠٠٠٠	١٠٠٠	١٠٠٠
٣٧	شركة	١٠٠٠٠٠٠	١٠٠٠٠٠٠	١٠٠٠	١٠٠٠
٣٨	شركة	١٠٠٠٠٠٠	١٠٠٠٠٠٠	١٠٠٠	١٠٠٠
٣٩	شركة	١٠٠٠٠٠٠	١٠٠٠٠٠٠	١٠٠٠	١٠٠٠
٤٠	شركة	١٠٠٠٠٠٠	١٠٠٠٠٠٠	١٠٠٠	١٠٠٠
٤١	شركة	١٠٠٠٠٠٠	١٠٠٠٠٠٠	١٠٠٠	١٠٠٠
٤٢	شركة	١٠٠٠٠٠٠	١٠٠٠٠٠٠	١٠٠٠	١٠٠٠
٤٣	شركة	١٠٠٠٠٠٠	١٠٠٠٠٠٠	١٠٠٠	١٠٠٠
٤٤	شركة	١٠٠٠٠٠٠	١٠٠٠٠٠٠	١٠٠٠	١٠٠٠
٤٥	شركة	١٠٠٠٠٠٠	١٠٠٠٠٠٠	١٠٠٠	١٠٠٠
٤٦	شركة	١٠٠٠٠٠٠	١٠٠٠٠٠٠	١٠٠٠	١٠٠٠
٤٧	شركة	١٠٠٠٠٠٠	١٠٠٠٠٠٠	١٠٠٠	١٠٠٠
٤٨	شركة	١٠٠٠٠٠٠	١٠٠٠٠٠٠	١٠٠٠	١٠٠٠
٤٩	شركة	١٠٠٠٠٠٠	١٠٠٠٠٠٠	١٠٠٠	١٠٠٠
٥٠	شركة	١٠٠٠٠٠٠	١٠٠٠٠٠٠	١٠٠٠	١٠٠٠











## قرار رئيس مجلس الوزراء

رقم ١٤٠٨ لسنة ٢٠٢٢

### رئيس مجلس الوزراء

بعد الاطلاع على الدستور ؛

وعلى قانون نظام الإدارة المحلية الصادر بالقانون رقم ٤٣ لسنة ١٩٧٩ ولائحته التنفيذية ؛  
وعلى القانون رقم ١٠ لسنة ١٩٩٠ بشأن نزع ملكية العقارات للمنفعة العامة  
ولائحته التنفيذية ؛

وعلى قرار رئيس الجمهورية رقم ٢٧٩ لسنة ٢٠١٨ بالتفويض في بعض الاختصاصات ؛  
وبناءً على ما عرضه وزير النقل ؛

### قرر:

#### ( المادة الأولى )

يُعتبر من أعمال المنفعة العامة مشروع ازدواج طريق الأقصر/ قنا الصحراوي الشرقي  
في نطاق محافظة الأقصر .

#### ( المادة الثانية )

يستولى بطريق التنفيذ المباشر على الأراضي اللازمة لتنفيذ المشروع المشار إليه  
في المادة السابقة ، والمبين موقعها ومساحتها وحدودها وأسماء ملاكها الظاهرين  
بالمذكرة الإيضاحية والخريطين المساحيتين والكشوف المرفقة .

#### ( المادة الثالثة )

يُنشر هذا القرار في الجريدة الرسمية .

صدر برئاسة مجلس الوزراء في ١٦ رمضان سنة ١٤٤٣ هـ

( الموافق ١٧ أبريل سنة ٢٠٢٢ م ) .

رئيس مجلس الوزراء

دكتور/ مصطفى كمال مدبولي

## وزارة النقل

### مذكرة إيضاحية

#### لقرار رئيس مجلس الوزراء

#### بشأن إضفاء صفة النفع العام على مشروع ازدواج

#### طريق الأقصر - قنا الصحراوي الشرقي بنطاق محافظة الأقصر

في إطار خطة وزارة النقل للحد من الحوادث على شبكة الطرق السريعة والرئيسية وتحقيق السيولة المرورية من خلال تنفيذ مشروعات تطوير وازدواج عدد من الطرق ذات الكثافة المرورية العالية ومن ضمنها طريق الأقصر - قنا الصحراوي الشرقي .  
ورد تقرير استشاري الهيئة المصرية العامة للمساحة متضمناً قيمة التعويض المبدئي المقرر لنزع الملكية المطلوبة للمشروع والمقدر بنحو ١٢ مليون جنيه (مرفق رقم ١) .

#### مرفق طيه ما يلي :

عدد (٣) كشوف معتمدة من مديرية المساحة بالأقصر ومهورين بخاتم شعار الجمهورية بأسماء الملاك الظاهرين للمساحات المطلوب نزع ملكيتها لصالح المشروع (مرفق رقم ٢) .  
عدد (٢) خريطة مساحية معتمدة بالتخطيط الإجمالي للمشروع بنطاق محافظة الأقصر (مرفق رقم ٣) .

وفي ضوء ما تقدم ، نتشرف بأن نرفق طيه مشروع قرار رئيس مجلس الوزراء بشأن الموافقة على إضفاء صفة النفع العام على مشروع ازدواج طريق الأقصر - قنا الصحراوي الشرقي بنطاق محافظة الأقصر والاستيلاء بطريق التنفيذ المباشر على الأراضي اللازمة لتنفيذ المشروع وذلك على النحو الموضح بعاليه .

وتفضلوا بقبول فائق الاحترام

وزير النقل

فريق / كامل عبد الهادي الوزير



















بسم الله الرحمن الرحيم  
 المذيع المصطفى  
 رقم ٢٧٥ ظروره بناء على إقراره  
 كسفت  
 باسماء المذكورين في الظاهر من  
 ١٠

الرقم	الاسم	الدرجة	المرتبة	الدرجة	المرتبة	المرتبة	المرتبة
١	موسى محمد جواد الكرم	٢٧٢	٢٦	١	١٥		
٢	محمد سعيد محمود	٢٦٩	٢٧	٢	١٥		
٣	مروان سيد	٥٦٠	١	٣	١٥		
٤	محمد عبد الجواد	٢٧٨	٥٥	٤	١٥		
٥	محمد سعيد محمود	٢٦٢	٥٨	٥	١٥		
٦	محمد خليل	٢٣٣	١	٦	١٥		
٧	سيد يونس سيد	٥٢٢	١	٧	١٥		
٨	عبد الله ايوب	٨٦٥	١	٨	١٥		
٩	عبد	٨٤٧	٥٠	٩	١٥		
١٠	مصطفى محمود	٥٥٨	٦٤	١٠	١٥		
١١	عبد الجواد القناح	٢٩١	٢٥	١١	١٥		
١٢	عبد	٢٧١	٥٥	١٢	١٥		
١٣	عبد	٢٧٠	٥٠	١٣	١٥		
١٤	عبد	٢٧٠	٥٠	١٤	١٥		
١٥	عبد	٢٧٠	٥٠	١٥	١٥		
١٦	عبد	٢٧٠	٥٠	١٦	١٥		
١٧	عبد	٢٧٠	٥٠	١٧	١٥		
١٨	عبد	٢٧٠	٥٠	١٨	١٥		
١٩	عبد	٢٧٠	٥٠	١٩	١٥		
٢٠	عبد	٢٧٠	٥٠	٢٠	١٥		
٢١	عبد	٢٧٠	٥٠	٢١	١٥		
٢٢	عبد	٢٧٠	٥٠	٢٢	١٥		
٢٣	عبد	٢٧٠	٥٠	٢٣	١٥		
٢٤	عبد	٢٧٠	٥٠	٢٤	١٥		
٢٥	عبد	٢٧٠	٥٠	٢٥	١٥		
٢٦	عبد	٢٧٠	٥٠	٢٦	١٥		
٢٧	عبد	٢٧٠	٥٠	٢٧	١٥		
٢٨	عبد	٢٧٠	٥٠	٢٨	١٥		
٢٩	عبد	٢٧٠	٥٠	٢٩	١٥		
٣٠	عبد	٢٧٠	٥٠	٣٠	١٥		
٣١	عبد	٢٧٠	٥٠	٣١	١٥		



مهندس  
 محمد عبد الجواد الكرم  
 ١٩/٥/٢٠٢٢

مهندس  
 محمد عبد الجواد الكرم  
 ١٩/٥/٢٠٢٢

بموجب مرسوم من تاريخ ١٩ مايو ٢٠٢٢  
تعيين أعضاء المجلس الأعلى للدراسات والبحوث  
بمجلس الوزراء

الدرجة	الاسم	اللقب	المرتبة		الدرجة	الاسم	اللقب
			المرتبة	المرتبة			
رئيس المجلس	محمد طابع أحمد	دكتور	١٦٨	-	٢٠	٢٠	٢٠
عضو	محمد	دكتور	٢٢	-	٢٢	٢٢	٢٢
عضو	محمد طابع أحمد	دكتور	٢١٦	-	٢٢	٢٢	٢٢
عضو	ورقة نصيبات طابع	دكتور	١٠٠	-	٢٢	٢٢	٢٢
عضو	سعود طابع	دكتور	١٠٠	-	٢٢	٢٢	٢٢
عضو	ابوبكر طابع	دكتور	٥٤	-	٢٢	٢٢	٢٢
عضو	أحمد طابع	دكتور	٨٥	-	٢٢	٢٢	٢٢
عضو	أحمد طابع	دكتور	١١٩	-	٢٢	٢٢	٢٢
عضو	نبيل مبرهوم	دكتور	١٦٨	-	٢٢	٢٢	٢٢
عضو	فضلاء	دكتور	٨٨	-	٢٢	٢٢	٢٢
عضو	عبدالله عليان	دكتور	٥٩	-	٢٢	٢٢	٢٢
عضو	محمد	دكتور	١٠	-	٢٢	٢٢	٢٢
عضو	أحمد عاصم	دكتور	١٦٠	-	٢٢	٢٢	٢٢
عضو	مطعم الجعفري	دكتور	٨٤	-	٢٢	٢٢	٢٢
عضو	عبدالله عليان	دكتور	٨٤	-	٢٢	٢٢	٢٢
عضو	زراعين فول سوداني	دكتور	١٦٤	٢٨	٢٠	٢٠	٢٠
عضو	جنابيه مسودة	دكتور	١٤٤	-	٢٠	٢٠	٢٠
عضو	زراعين و اشبار	دكتور	٢٤٦	٦٧	٢٠	٢٠	٢٠
عضو	القطيع والاشبار	دكتور	٤٩٥	٨٢	٢٠	٢٠	٢٠
عضو	زراعين وشجر ومغصن والبيوت وموتود	دكتور	١٢٨	-	٢٠	٢٠	٢٠
عضو	زراعين و اشبار مسودة	دكتور	١٨٦	-	٢٠	٢٠	٢٠
عضو	جنابيه و اشبار مسودة	دكتور	٥٦٦	٧٨	٢٠	٢٠	٢٠
عضو	أحمد فضلاء بود	دكتور	٤٤٠	-	٢٠	٢٠	٢٠
عضو	زراعين و اشبار	دكتور	٦٨	٥٠	٢٠	٢٠	٢٠
عضو	زراعين و اشبار	دكتور	١٠١٢	٦٠	٢٠	٢٠	٢٠
عضو	جنابيه و اشبار	دكتور	١٢٥٤	-	٢٠	٢٠	٢٠
عضو	بود و اشبار	دكتور	٨٤٨	-	٢٠	٢٠	٢٠
عضو	زراعين و اشبار	دكتور	١٩٤	٨	٢٠	٢٠	٢٠
عضو	بود و اشبار	دكتور	٦٢٤	-	٢٠	٢٠	٢٠
عضو	فضلاء	دكتور	١٩٦	-	٢٠	٢٠	٢٠
عضو	فضلاء	دكتور	١٢٧	٦١	٢٠	٢٠	٢٠
عضو	فضلاء	دكتور	٢٤	٤٠	٢٠	٢٠	٢٠

مدير عام مديرية الزراعة  
١٤٤٨

٥  
 بسم الله الرحمن الرحيم  
 كشف  
 أسماء الملاك لإظهاره

الرقم التسلسلي	الرقم التسلسلي	الرقم التسلسلي	الرقم التسلسلي	الرقم التسلسلي	الرقم التسلسلي	المسح		اسم المالك القاهر	نوع الأرض	ملاحظات
						الرقم التسلسلي	الرقم التسلسلي			
							٢٩٦		فضاء	
							١٢٢		فضاء	
							٥٤٨		أرض زراعية	
							٢٢٦		بور	
							٤٤		فضاء	
							١٠		~	
							٢٨٤		~	
							١٠٠٢٤		فضاء	
							٢١٦		~	
							٢٩٦		~	
							١٢٢		~	
							١٠		~	



مدير عام المسح  
 محمد بن عبد العزيز  
 ٢٠٢٢/٥/١٩  
 ٥٠٥  
 ١٢٥٨٤  
 ٠١١٨



## قرار رئيس مجلس الوزراء

رقم ١٤٢٧ لسنة ٢٠٢٢

### رئيس مجلس الوزراء

بعد الاطلاع على الدستور ؛

وعلى القانون المدنى ؛

وعلى قانون شركات المساهمة وشركات التوصية بالأسهم والشركات ذات المسؤولية

المحدودة وشركات الشخص الواحد الصادر بالقانون رقم ١٥٩ لسنة ١٩٨١ ؛

وعلى القانون رقم ١٢٧ لسنة ٢٠١٥ بشأن الترخيص لأشخاص القانون العام

بتأسيس شركات مساهمة ؛

وعلى قرار رئيس الجمهورية رقم ٢٦١ لسنة ١٩٩٤ فى شأن إعادة تنظيم الهيئة القومية

للاستشعار من البعد وعلوم الفضاء ؛

وعلى قانون الاستثمار الصادر بالقانون رقم ٧٢ لسنة ٢٠١٧ ؛

وعلى ما عرضه وزير التعليم العالى والبحث العلمى ؛

وبعد موافقة مجلس الوزراء ؛

### قرر :

#### ( المادة الاولى )

يُرخص للهيئة القومية للاستشعار من البعد وعلوم الفضاء بإنشاء شركة مساهمة

باسم "الشركة المصرية لخدمات تقنيات الاستشعار من البعد وعلوم الفضاء"، وفقاً لأحكام

قانون شركات المساهمة وشركات التوصية بالأسهم والشركات ذات المسؤولية المحدودة

وشركات الشخص الواحد وقانون الاستثمار المشار إليهما ، يكون غرضها الآتى :

١ - تعظيم المردود الاقتصادى لمخرجات البحث العلمى وخاصة الخدمات التى تعنى

بتقنيات الاستشعار من البعد وتطبيقاته .

٢ - تقديم الدراسات الاستشارية والمشروعات التطبيقية والخدمات الخاصة باستخدام تقنية الاستشعار من البعد .

وذلك كله بدون إضافة أية أعباء مالية على الموازنة العامة للدولة سواء بصورة مباشرة أو غير مباشرة ، وبما لا يتعارض مع أغراض الهيئة المشار إليها .

#### ( المادة الثانية )

يُنشر هذا القرار في الجريدة الرسمية ، وعلى الجهات المختصة تنفيذه .

صدر برئاسة مجلس الوزراء في ١٧ رمضان سنة ١٤٤٣ هـ

( الموافق ١٨ أبريل سنة ٢٠٢٢ م ) .

رئيس مجلس الوزراء

دكتور / مصطفى كمال مديبولي



طبعت بالهيئة العامة لشئون المطابع الأميرية

رئيس مجلس الإدارة

محاسب/ أشرف إمام عبد السلام

رقم الإيداع بدار الكتب ٦٥ لسنة ٢٠٢٢

٩٠٩ - ٢٠٢٢/٥/١٩ - ٢٠٢١/٢٦٠٠٧

